

PLAN DIRECTOR ESTRATÉGICO DE INTERVENCIÓN PARA LA RESTAURACIÓN DEL ENTORNO DEL **RÍO SEGURA** A SU PASO POR **ABARÁN**



AYUNTAMIENTO DE ABARÁN



Región de Murcia



Francisco Mesonero Manzanares

Miguel Ruiz Cid

David Gutiérrez Arias

PLAN DIRECTOR ESTRATÉGICO

Documento Propositivo
que refleja las actuaciones futuras
del entorno del Río Segura a su paso por Abarán
estableciendo Proyectos que necesitarán
desarrollarse posteriormente.



CONCURSO DE IDEAS

PLAN DIRECTOR DEL PARAJE DE LA HOYA DE DON GARCÍA

PROPUESTA ACEQUAMINO

FRANCISCO MESONERO MANZANARES

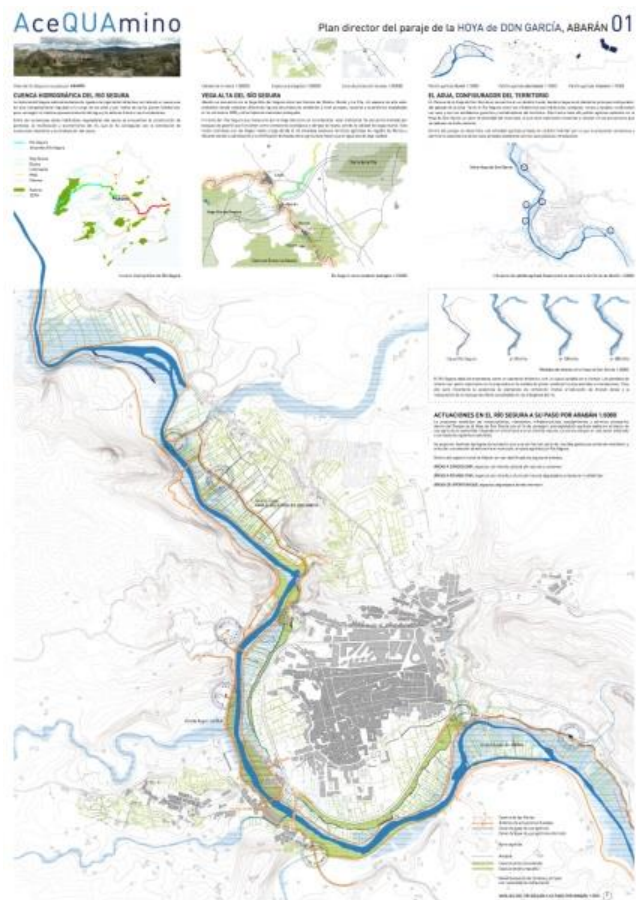
Paisajista e Ingeniero Técnico Agrícola

MIGUEL RUIZ CID

Arquitecto

DAVID GUTIÉRREZ ARIAS

Arquitecto





Paneles Concurso de Ideas, Abril 2011

CONCURSO DE IDEAS

PLAN DIRECTOR DEL PARAJE DE LA HOYA DE DON GARCÍA

PROPUESTA ACEQUAMINO



Paneles Concurso de Ideas, Abril 2011

ÁMBITO DE ESTUDIO

...hacia un **PARQUE FLUVIAL**

ÁMBITO FLUVIAL

- Zona Fluvial: Río + Riberas hasta Q10
- Sistema Hídrico: hasta Q100
- Zona Inundable: hasta Q500



Región de Murcia



AYUNTAMIENTO
DE ABARÁN



**PLAN DIRECTOR ESTRATÉGICO DE INTERVENCIÓN PARA LA
RESTAURACIÓN DEL ENTORNO DEL RÍO SEGURA A SU PASO POR ABARÁN**

Francisco Mesonero Manzanares

Miguel Ruiz Cid

David Gutiérrez Arias

PARQUE FLUVIAL

...es un **CORREDOR ECOLÓGICO** que sirve de refugio para la vida natural...

...es un espacio amortiguador que

PROTEGE EL ENTORNO FLUVIAL DE LA PRESIÓN URBANA...

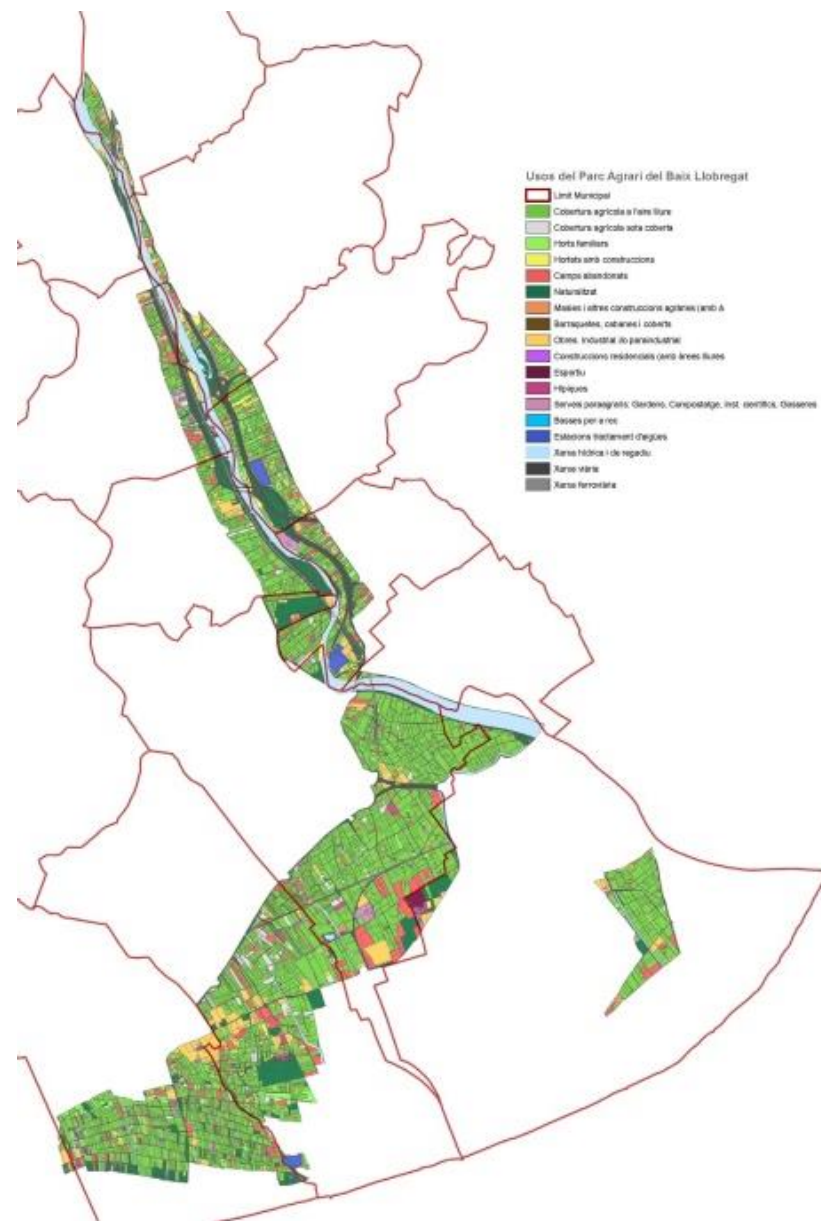
...es un **ESPACIO DE CONVIVENCIA** con el río y con sus fluctuaciones de caudal...

...es un espacio que **CONVIVE CON UNA ACTIVIDAD AGRÍCOLA**

de carácter familiar no intensiva...

...es un **ESPACIO DE RELACIÓN SOCIAL** donde se suceden

diferentes actividades; culturales, educativas, deportivas....



PARC AGRARI DEL BAIX LLOBREGAT

PLAN DIRECTOR ESTRATÉGICO

hacia el Parque Fluvial de Abarán

DIAGNÓSTICO

ESTRATEGIA

METODOLOGÍA

SISTEMAS



CONCLUSIONES

DIAGNÓSTICO

AMBIENTAL, HÁBITATS Y PAISAJE

CONECTIVIDAD, MOVILIDAD

HIDRÁULICA

USOS



Región de Murcia



AYUNTAMIENTO
DE ABARÁN



PLAN DIRECTOR ESTRATÉGICO DE INTERVENCIÓN PARA LA
RESTAURACIÓN DEL ENTORNO DEL **RÍO SEGURA** A SU PASO POR **ABARÁN**

Francisco Mesonero Manzanares

Miguel Ruiz Cid

David Gutiérrez Arias

DIAGNÓSTICO

AMBIENTAL, HÁBITATS Y PAISAJE



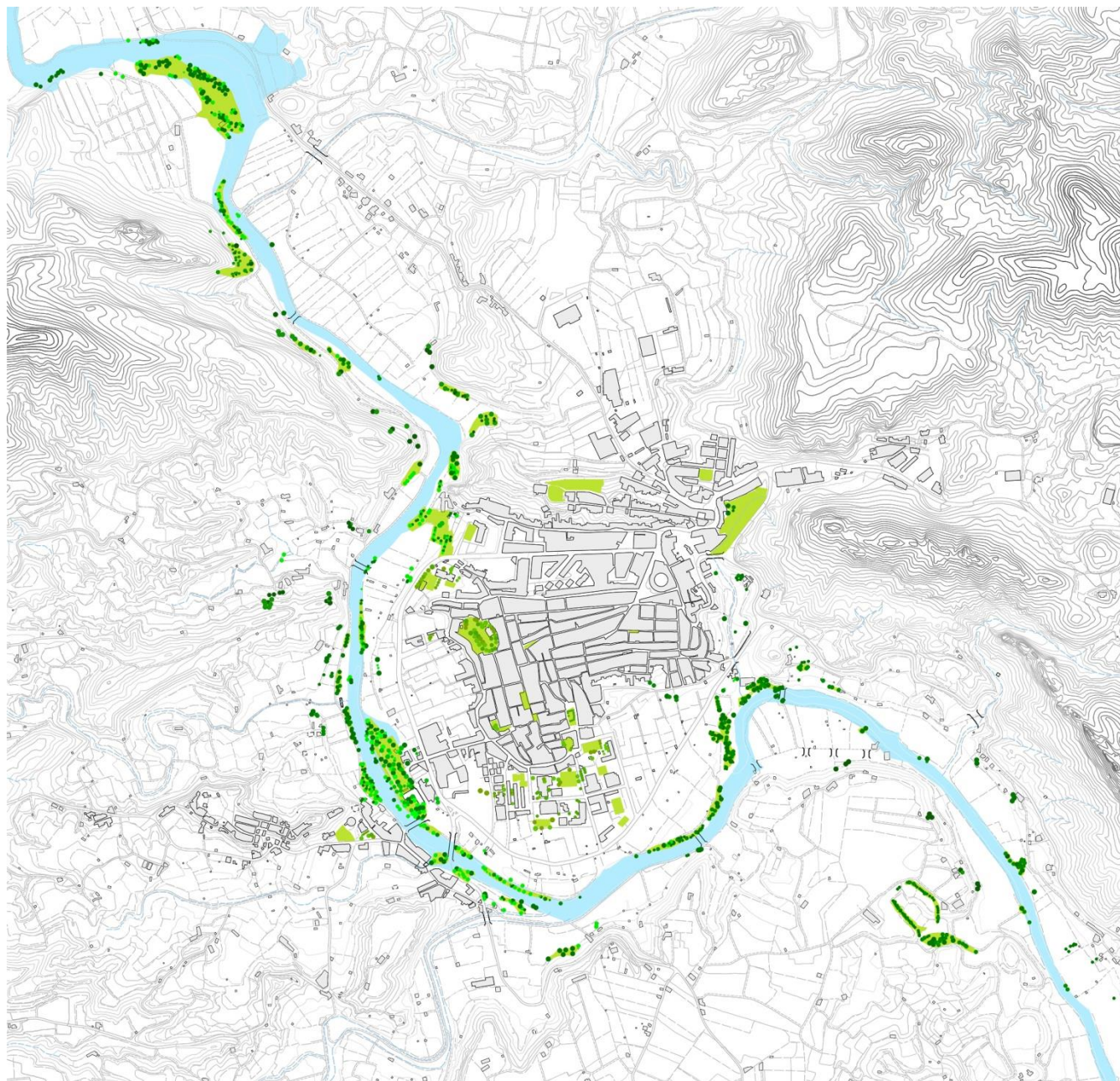
DISCONTINUIDAD BOSQUE DE RIBERA



DIAGNÓSTICO

AMBIENTAL, HÁBITATS Y PAISAJE

VEGETACIÓN DE RIBERA (Estado Actual)



DIAGNÓSTICO

AMBIENTAL, HÁBITATS Y PAISAJE

ESPECIES ALÓCTONAS

Arundo Dónax

PROBLEMÁTICA ACTUAL

- Desplazamiento de especies Autóctonas
- Falta de visibilidad
- Mal estado de taludes
- Mala accesibilidad al río

PROBLEMÁTICA EN AUMENTO

- Deterioro de Infraestructuras
- Aumento del Riesgo de Incendios



DIAGNÓSTICO

AMBIENTAL, HÁBITATS Y PAISAJE

ABARÁN AL DÍA, 08.03.2016

www.abarandiaadia.com



Región de Murcia



AYUNTAMIENTO
DE ABARÁN



PLAN DIRECTOR ESTRATÉGICO DE INTERVENCIÓN PARA LA RESTAURACIÓN DEL ENTORNO DEL RÍO SEGURA A SU PASO POR ABARÁN

Francisco Mesonero Manzanares

Miguel Ruiz Cid

David Gutiérrez Arias

[Registrarse](#) [Identificarse](#)

Escriba su búsqueda

Abarán día a día | Martes, 26 de septiembre de 2017
SUCESOS

[f](#) [t](#) [You Tube](#) [RSS](#) [26°C](#) [19°C](#)

[Cartas de los lectores](#) | [Fotos de los lectores](#) | [Temas de actualidad](#)

[Portada](#) | [SOCIEDAD](#) | [CULTURA-ESPECTÁCULOS](#) | [SUCESOS](#) | [DEPORTES](#) | [POLÍTICA](#) | [COMARCA](#)

Aviso sobre el Uso de cookies: Utilizamos cookies propias y de terceros para mejorar la experiencia del lector y ofrecer contenidos de interés. Si continúa navegando entendemos que usted acepta nuestra política de cookies. Ver nuestra Política de Privacidad y Cookies

J. A. Moreno Martes, 8 de marzo de 2016

SUCESO
Un incendio calcina media hectárea de cañizo en el paraje de 'Excanales'

[Guardar en Mis Noticias](#) [Compartir 0](#) [Twitter](#) [G+](#) [Facebook](#) [LinkedIn](#) [Print](#) [Share](#)

Bomberos del Consorcio de Extinción de Incendios y Salvamento de la Región de Murcia (CEIS), controlaron y extinguieron un incendio declarado este martes por la tarde, pasadas las tres, en el paraje de Excanales, en Abarán. El fuego se localizaba en una zona de cañas y matorrales en la margen izquierda del río Segura.

Varias llamadas al Teléfono Único de Emergencias 1-1-2 alertaron del incendio a las 15:21 horas, situando el fuego en la zona conocida popularmente como 'Peñón de las canales', en dirección a la Hoya de Don García a través del Parque de las Norias.

SUCESOS DESDE LA OPINIÓN

MARTES, 26 DE SEPTIEMBRE DE 2017
Seis menores agreden a un niño de 13 años al salir del instituto en Alicante
El agredido, que padece una minusvalía, asegura que le acosaban desde principio de curso y, como lo denunció, al acabar las clases le golpearon

LUNES, 25 DE SEPTIEMBRE DE 2017
La Junta de Andalucía investiga la situación de los menores de La Zarza
Los cuatro niños, de entre 6 y 14 años, se encuentran con el padre biológico de tres de ellos

LUNES, 25 DE SEPTIEMBRE DE 2017
Despierta en la calle con las bragas bajadas y denuncia una agresión sexual
La víctima, de 19 años, se había dormido en un jardín de Oviedo y aunque dijo no recordar lo ocurrido alertó a la Policía de un posible abuso

DOMINGO, 24 DE SEPTIEMBRE DE 2017
Hallan el cadáver de un joven en una vivienda de Sevilla
Se desconoce la identidad del hombre y aun no han trascendido las circunstancias del suceso

DOMINGO, 10 DE SEPTIEMBRE DE 2017
Investigan el hallazgo de un esqueleto humano enterrado en una playa de Alicante
Un hombre que paseaba por El Saladar alertó de la aparición de unos restos óseos a apenas 300 metros de donde en enero ya se localizó otro cuerpo

DIAGNÓSTICO

CONECTIVIDAD, MOVILIDAD



HERIDAS DE LA TIERRA

Las ramblas constituyen un espacio fundamental para el agua en el sistema de riego de la zona. Sin embargo, la actividad humana ha provocado la degradación de este espacio, en donde se acumulan los residuos sólidos, se destruyen las estructuras, se contaminan las aguas y se pierden las especies autóctonas. Consecuencia de esto es la pérdida de biodiversidad y la degradación del paisaje.

03

03

Valle Ricote 03

Heridas de la tierra

03

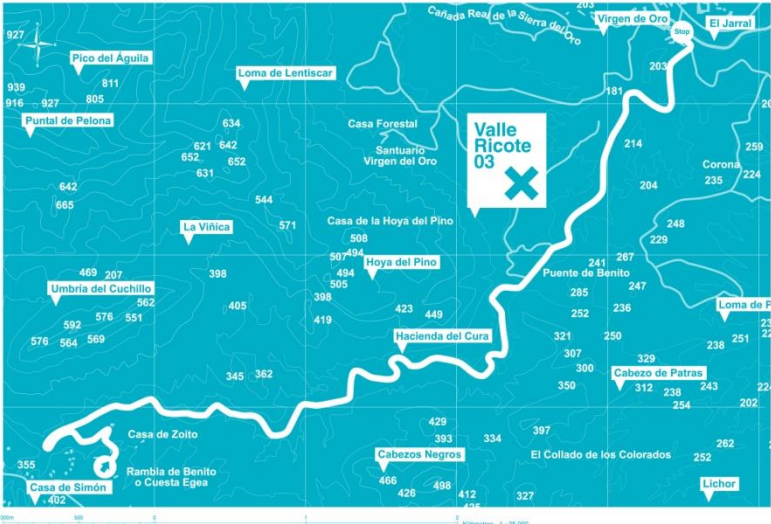
La palabra rambla deriva del árabe *rimla* (arenal), ya que hace referencia a la naturaleza pedregosa y arenosa de este tipo de cauces. Distribuidos por toda la comarca del Valle de Ricote, son un elemento típico de su paisaje. Las cuencas de las ramblas forman el sistema de evacuación de aguas con origen en los numerosos cauces menores (barrancos, remolinos, cárcavas) que recogen las aguas de los macizos montañosos del entorno y confluyen en la rambla propiamente dicha que conduce esos caudales al río Segura.

Reunen una serie de condiciones físicas y químicas que las dotan de un enorme interés ecológico, tanto por las condiciones extremas como por la gran diversidad de especies que albergan. Se justifica al considerar a las ramblas, dentro de un ámbito especial del Inventario Regional de Humedades, como sistemas ecológicos de especial interés.

Sus características comunes son:

- Llenura de agua (siendo está presente) de escasa profundidad y anchura, en relación a la amplitud del cauce. Con frecuencia con la corriente dividida en varias brazos de agua. Abundancia de sedimentos en forma de limos o gravas dispersados en el fondo. Excesos de vegetación de ribera, poca cobertura y densidad debido al poder destructor de las aguas. Sombrías a fuertes sequías y arenosas.

La composición de las aguas de la comarca, hace que las ramblas que discurren al río Segura fluyan por cuencas marginales, formando típicos paisajes acarreolados. Una de sus principales peculiaridades es que fluyen encajonados entre elevados taludes desprovistos de vegetación, que pueden alcanzar los 10-15 m de altura. Los márgenes sufren frecuentes deslizamientos debido a la humedad con que los márgenes son encajonados por el agua, por lo que son cauces sometidos a continuos cambios. Por la naturaleza de los suelos, las aguas presentan un elevado contenido en sales, con concentraciones que en algunas zonas las convierten en ramblas hipertónicas, dando lugar al aprovechamiento de la sal, como es el caso de las salinas de San Juan de Ojeda, asentadas en el cauce de la rambla de Carrizosa. Entre los aspectos de flora y fauna cabe destacar la gran diversidad de especies que albergan para su existencia. Un grupo bien representado e importante es el de los mamíferos acuáticos, que viven en las aguas y vegetación de las orillas, así como de las aves, donde se ven especialmente bien representados.




ITINERARIO
por la rambla de Benito

La ruta propuesta remonta la rambla de Benito en buena parte de su curso, recorrido que desde antaño han seguido los ganados en su tránsito entre el Campo de Ricote y la vega del Segura.

El itinerario parte de Abarán, en concreto de la barriada de la Virgen del Oro, toma la carretera dirección a Blanca (B-17) que discurre por la margen derecha del Segura. Justo al salir de la población, un puente salva la rambla de Benito en su desembocadura. Se remonta su cauce en dirección suroeste, a ambos lados asociados al cauce aparecen bancales de regadío que poco a poco desaparecen. Al final de la pista, se alcanzan las ruinas de un molino de batanes, para golpear y picar el esparto.

El paisaje aparece abrupto, alcanzando



toda su fuerza en el desfiladero de El Salmerón que hay justo tras el molino. En este punto, un sendero señalizado cruza la ruta. A la derecha conduce al Santuario de la Virgen del Oro y la sierra del mismo nombre. Por la izquierda alcanza el paraje de Cuesta Alta y la sierra de Ricote. La ruta continúa contorneándose por los meandros del cauce, unas veces con agua y otras seco. Aquí predominan las terrazas abandonadas con olivos y soberbias paredes margosas que se desmoronan a ambos lados. Cada curva del sendero, a veces poco marcado, se abre a un paisaje cambiante. La ruta sigue siempre el curso principal.

Los barrancos se van incorporando, en el sentido de la ruta, la Viñica, por la derecha y la Vega por la izquierda. El recorrido transcurre bajo las escarpadas laderas de la sierra del Oro en vertiente sur. En su parte final vuelven a aparecer algunos bancales de regadío. El recorrido se ve de pronto interrumpido por una pared de arenisca que cierra paso y por la que chorrea el agua. Un poco por encima de este punto nace la rambla de Benito, en la confluencia de la rambla de Charrara y el barranco de Vile.

Desde este punto la ruta vuelve sobre sus pasos y toma una pista que baja por la margen derecha, remontándola sale al paraje de Charrara, terminando en la ermita de Charrara. Para la vuelta a Abarán se abren dos posibilidades: volver por el mismo recorrido o bien, con antelación, dejar un coche en este lugar para realizar el regreso.

03

03

Valle Ricote 03

Heridas de la tierra

03

RUTA DE LAS RAMBLAS

Heridas de la tierra

www.valledericote.com

Ruta a través de la Rambla de Benito

DIAGNÓSTICO

CONECTIVIDAD, MOVILIDAD

INTERRUPCIÓN LONGITUDINAL



Camino de Ribera a la altura del Jarral

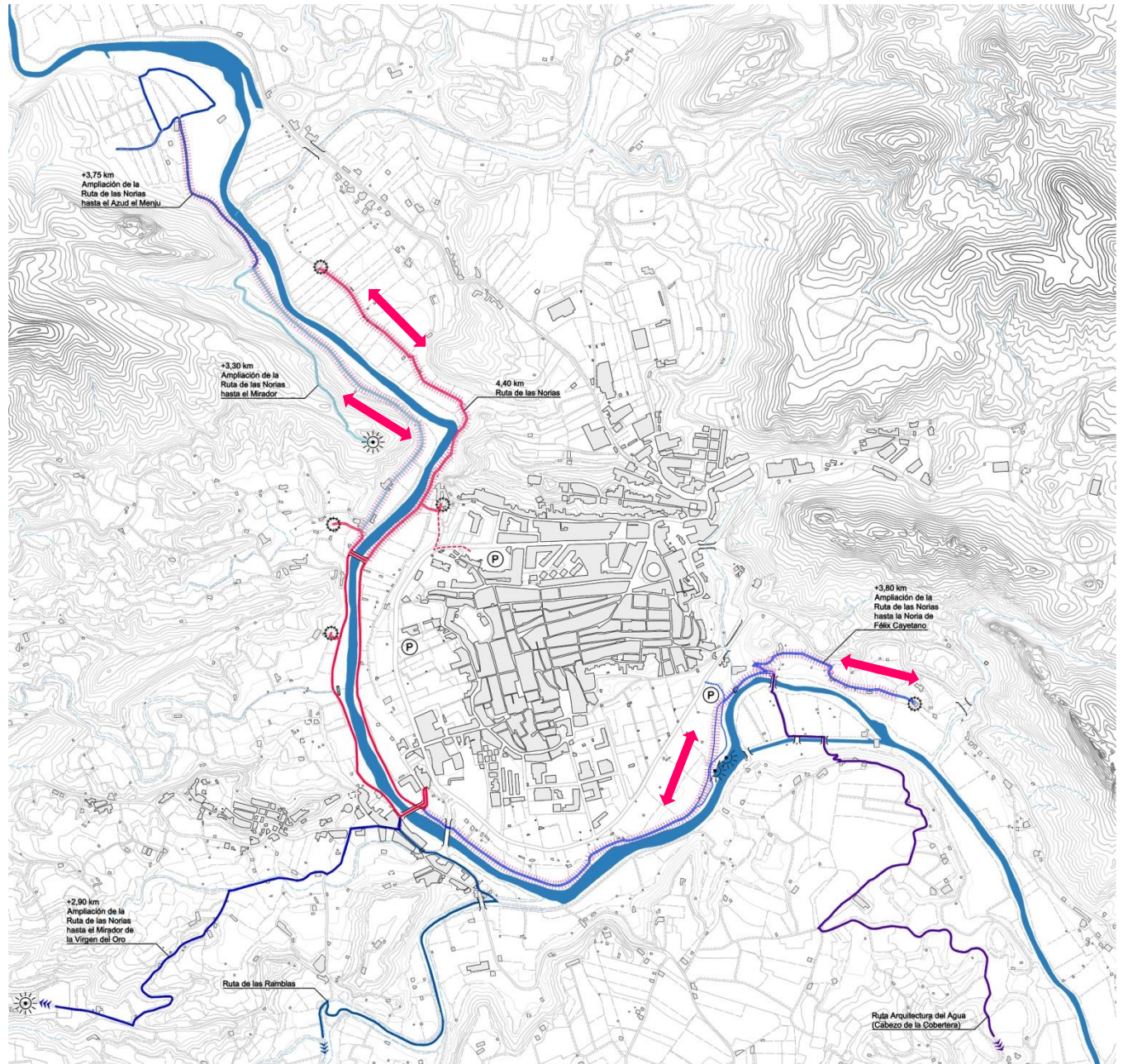
DIAGNÓSTICO

CONECTIVIDAD, MOVILIDAD

DISCONTINUIDAD

- Caminos de ida y vuelta
- Falta de recorridos circulares

RUTA DE LAS NORIAS
y otros recorridos en torno al río



**PLAN DIRECTOR ESTRATÉGICO DE INTERVENCIÓN PARA LA
RESTAURACIÓN DEL ENTORNO DEL RÍO SEGURA A SU PASO POR ABARÁN**



Región de Murcia



AYUNTAMIENTO
DE ABARÁN



Francisco Mesonero Manzanares

Miguel Ruiz Cid

David Gutiérrez Arias

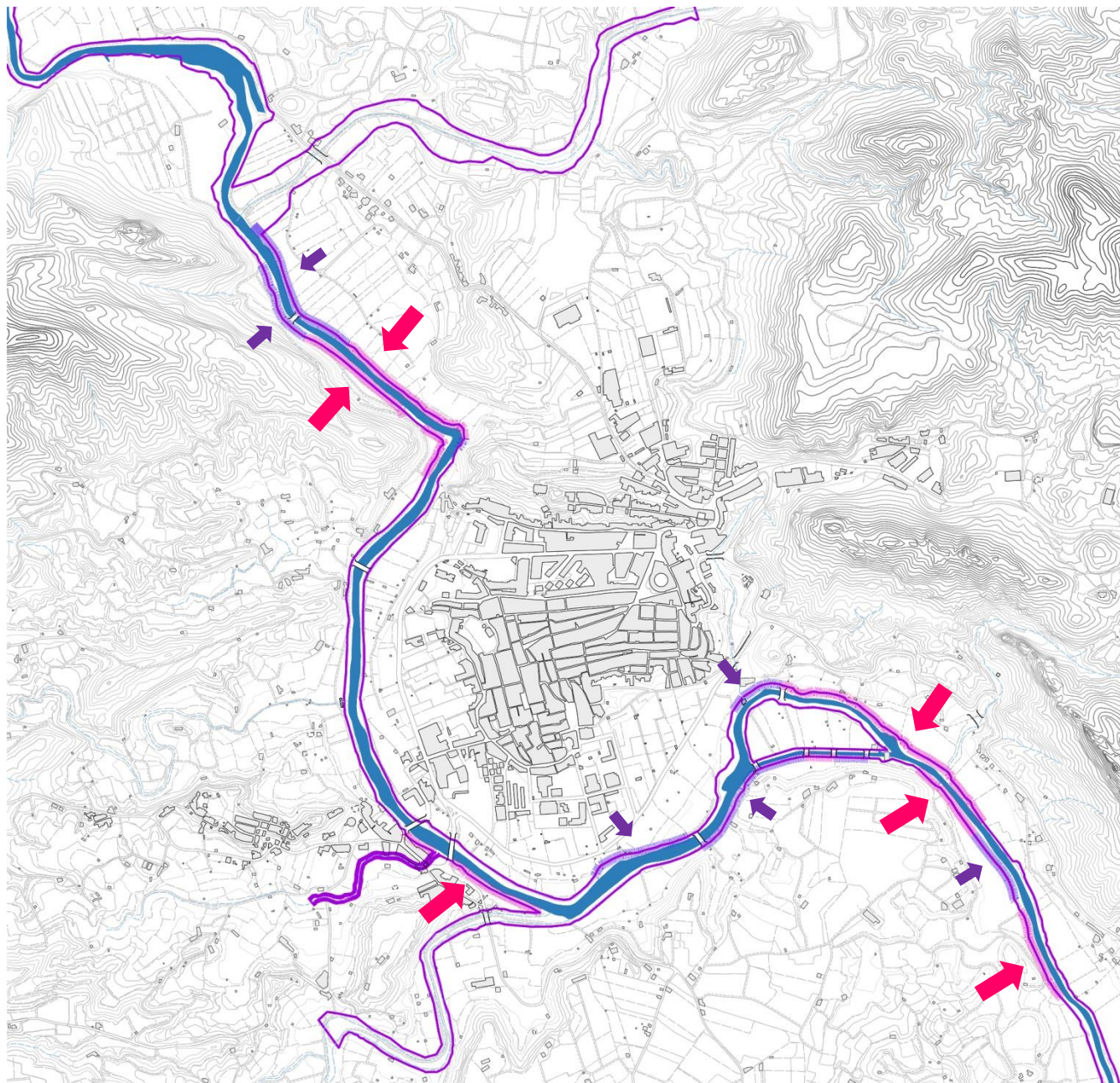
DIAGNÓSTICO

CONECTIVIDAD, MOVILIDAD

DISCONTINUIDAD

- Ausencia o Inadecuación de
Zonas de Servidumbre

ZONAS DE SERVIDUMBRE



Región de Murcia



AYUNTAMIENTO
DE ABARÁN



**PLAN DIRECTOR ESTRATÉGICO DE INTERVENCIÓN PARA LA
RESTAURACIÓN DEL ENTORNO DEL RÍO SEGURA A SU PASO POR ABARÁN**

Francisco Mesonero Manzanares

Miguel Ruiz Cid

David Gutiérrez Arias

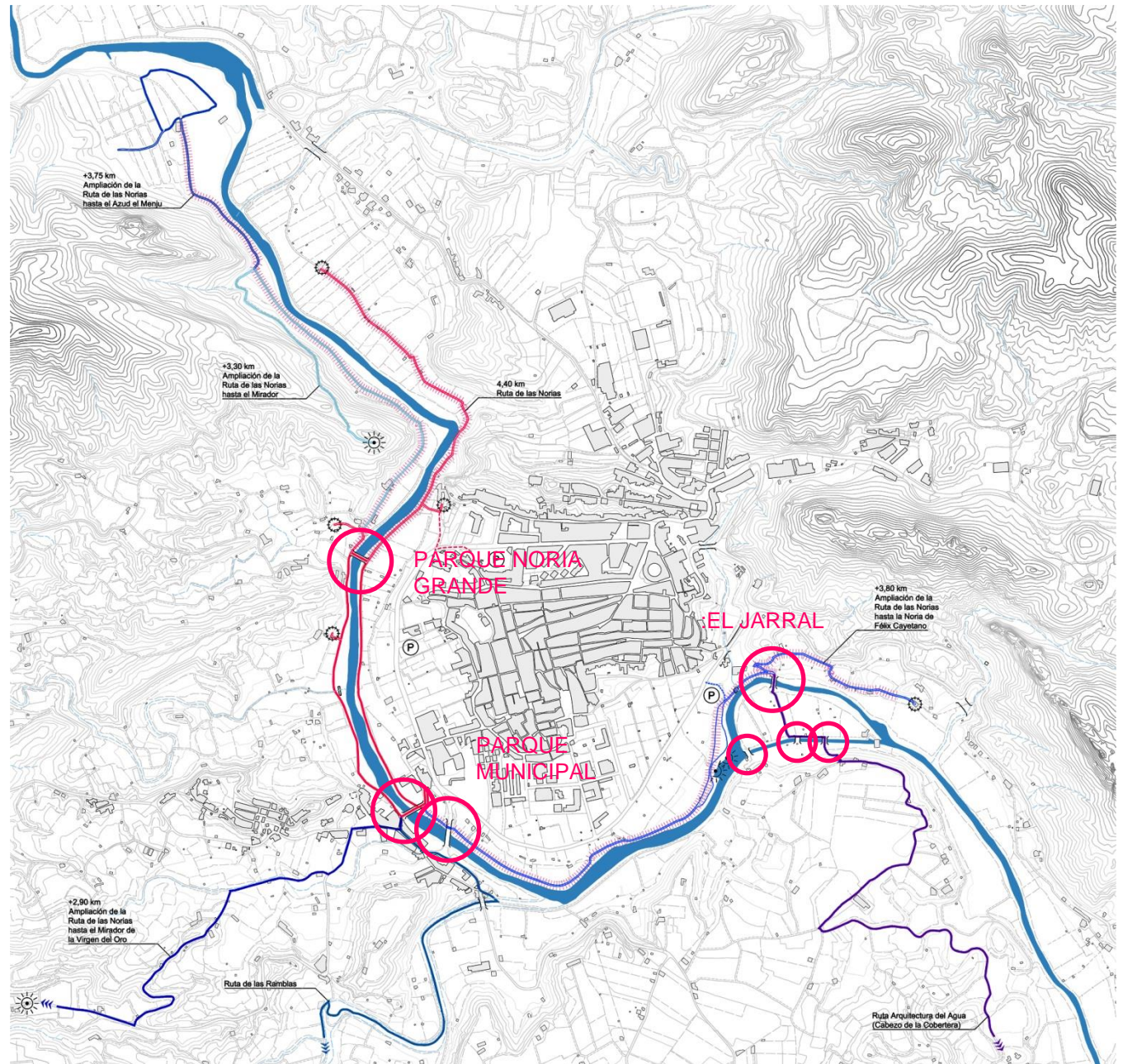
DIAGNÓSTICO

CONECTIVIDAD, MOVILIDAD

PUENTES Y PASARELAS

-Pocas posibilidades de cruce:

- Parque Noria Grande
- Parque Municipal
- El Jarral



Región de Murcia



AYUNTAMIENTO
DE ABARÁN



PLAN DIRECTOR ESTRATÉGICO DE INTERVENCIÓN PARA LA RESTAURACIÓN DEL ENTORNO DEL RÍO SEGURA A SU PASO POR ABARÁN

Francisco Mesonero Manzanares

Miguel Ruiz Cid

David Gutiérrez Arias

DIAGNÓSTICO

CONECTIVIDAD, MOVILIDAD

ACCESOS MUNICIPIO

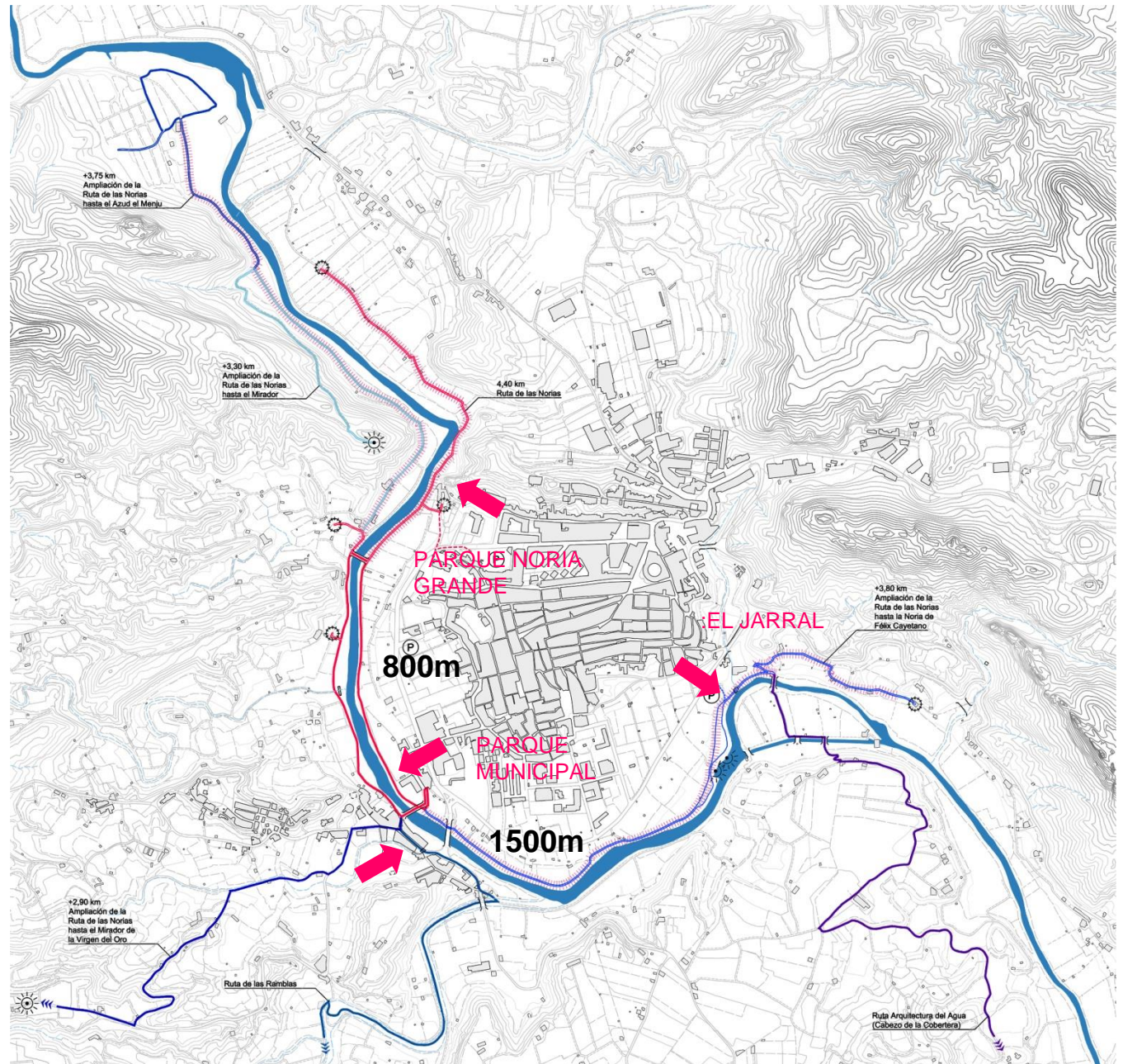
- Pocos accesos
- Accesos muy distanciados entre sí

MARGEN IZQUIERDO

- Parque de la Noria Grande
- Parque Municipal
- Parque del jarral

MARGEN DERECHO

- Virgen del Oro



Región de Murcia



AYUNTAMIENTO
DE ABARÁN



PLAN DIRECTOR ESTRATÉGICO DE INTERVENCIÓN PARA LA RESTAURACIÓN DEL ENTORNO DEL RÍO SEGURA A SU PASO POR ABARÁN

Francisco Mesonero Manzanares

Miguel Ruiz Cid

David Gutiérrez Arias

DIAGNÓSTICO

HIDRÁULICA

ABARÁN AL DÍA, 23.05.2018

www.abarandiaadia.com

[Registrarse](#) [Identificarse](#)

Escriba su búsqueda

 **Abarán** día a día | Sábado, 26 de mayo de 2018
La actualidad de Abarán, día a día

SOCIEDAD

28°C
16°C

[Cartas de los lectores](#) | [Fotos de los lectores](#) | [Temas de actualidad](#)

[Portada](#) [ÚLTIMAS NOTICIAS](#) [SOCIEDAD](#) [CULTURA-ESPECTÁCULOS](#) [SUCESOS](#) [DEPORTES](#) [POLÍTICA](#)

BORM / J. A. Moreno Miércoles, 23 de mayo de 2018



INICIATIVA

Las Norias de Abarán son declaradas Bien de Interés Cultural y Etnográfico

[Guardar en Mis Noticias.](#) [Tweet](#)

El Consejo de Gobierno de la CARM ha aprobado hoy, a propuesta de la Consejería de Turismo y Cultura, la declaración como Bien de Interés Cultural (BIC), con categoría de lugar de interés etnográfico, las Norias de Abarán, situadas en las márgenes derecha e izquierda del río Segura.

Según la resolución, «El lugar etnográfico de las Norias de Abarán cumple con los criterios de singularidad, autenticidad, integridad, representatividad o valor simbólico sobre los que se basa la declaración BIC, ya que en apenas tres kilómetros se manifiestan los ejemplos más característicos del aprovechamiento del agua para el riego mediante los aparatos elevadores de agua y se puede considerar como un paisaje cultural del regadío tradicional e histórico en la Vega Alta de Segura».

La declaración incluye las cuatro norias (sus acueductos y balsas) que se conservan en la zona, entre las que destaca la Noria Grande de Abarán, una construcción de madera (excepto el eje y los platos metálicos) realizada en los primeros años del siglo XIX y reconstruida en 1951. Se trata de uno de los aparatos de mayor diámetro que se conservan en la actualidad, con casi 12 metros de altura, 6,4 metros de diámetro y 120 paletas.



Región de Murcia



AYUNTAMIENTO
DE ABARÁN



PLAN DIRECTOR ESTRATÉGICO DE INTERVENCIÓN PARA LA RESTAURACIÓN DEL ENTORNO DEL RÍO SEGURA A SU PASO POR ABARÁN

Francisco Mesonero Manzanares

Miguel Ruiz Cid

David Gutiérrez Arias

DIAGNÓSTICO

HIDRÁULICA

ACCESIBILIDAD Y ACONDICIONAMIENTO DE PATRIMONIO HIFRÁULICO

- BIC “Las Norias de Abarán” como Oportunidad de Intervenciones



MOLINO DE LAS PILAS

Parque Municipal



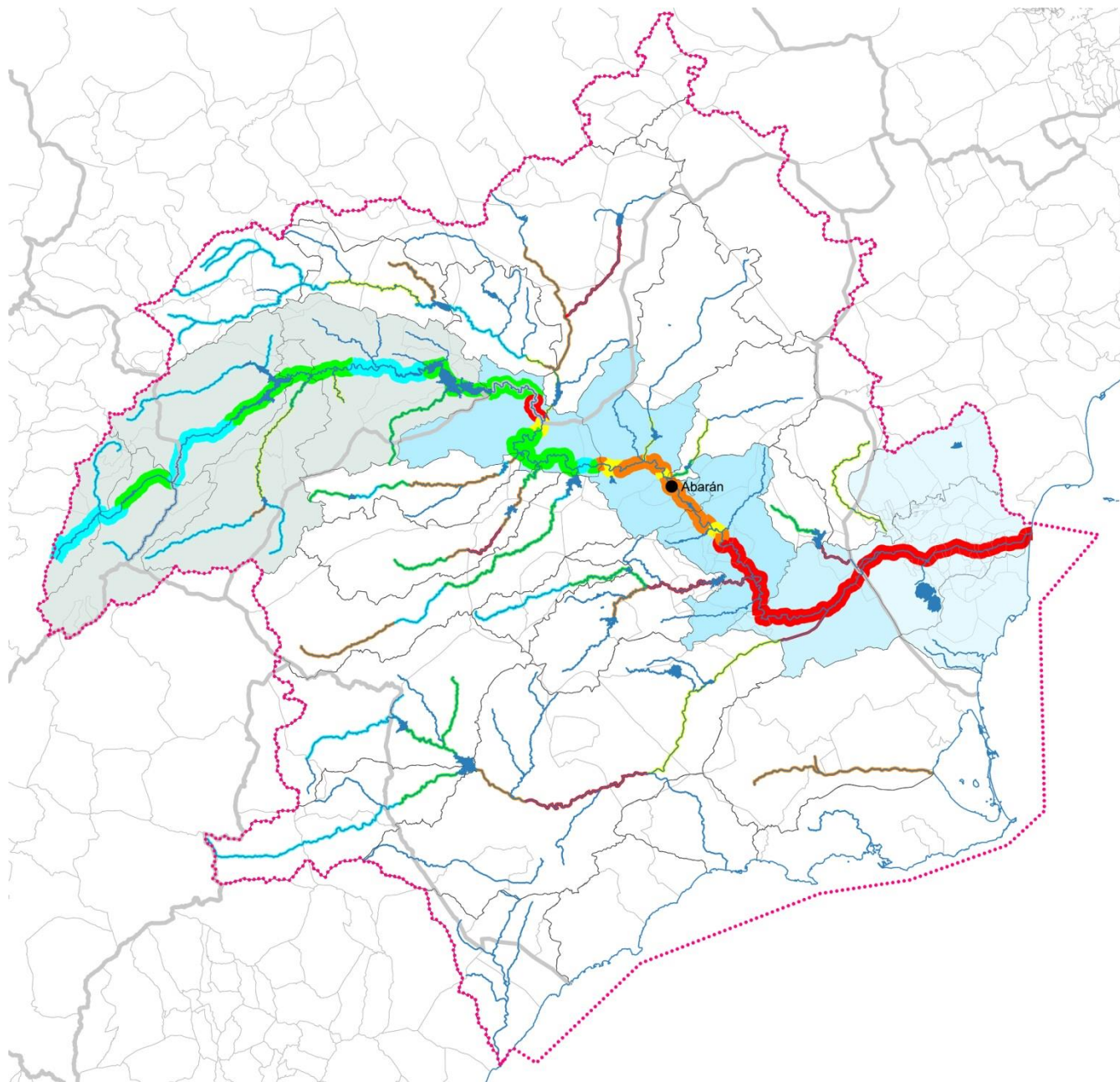
**ACEQUIA PRINCIPAL DE ABARÁN –
MAYOR DE BLANCA**

Vista de la Acequia a la Altura del Parque Municipal

DIAGNÓSTICO

HIDRÁULICA

CALIDAD ECOLÓGICA DE LAS RIBERAS



Región de Murcia



AYUNTAMIENTO
DE ABARÁN



**PLAN DIRECTOR ESTRATÉGICO DE INTERVENCIÓN PARA LA
RESTAURACIÓN DEL ENTORNO DEL RÍO SEGURA A SU PASO POR ABARÁN**

Francisco Mesonero Manzanares

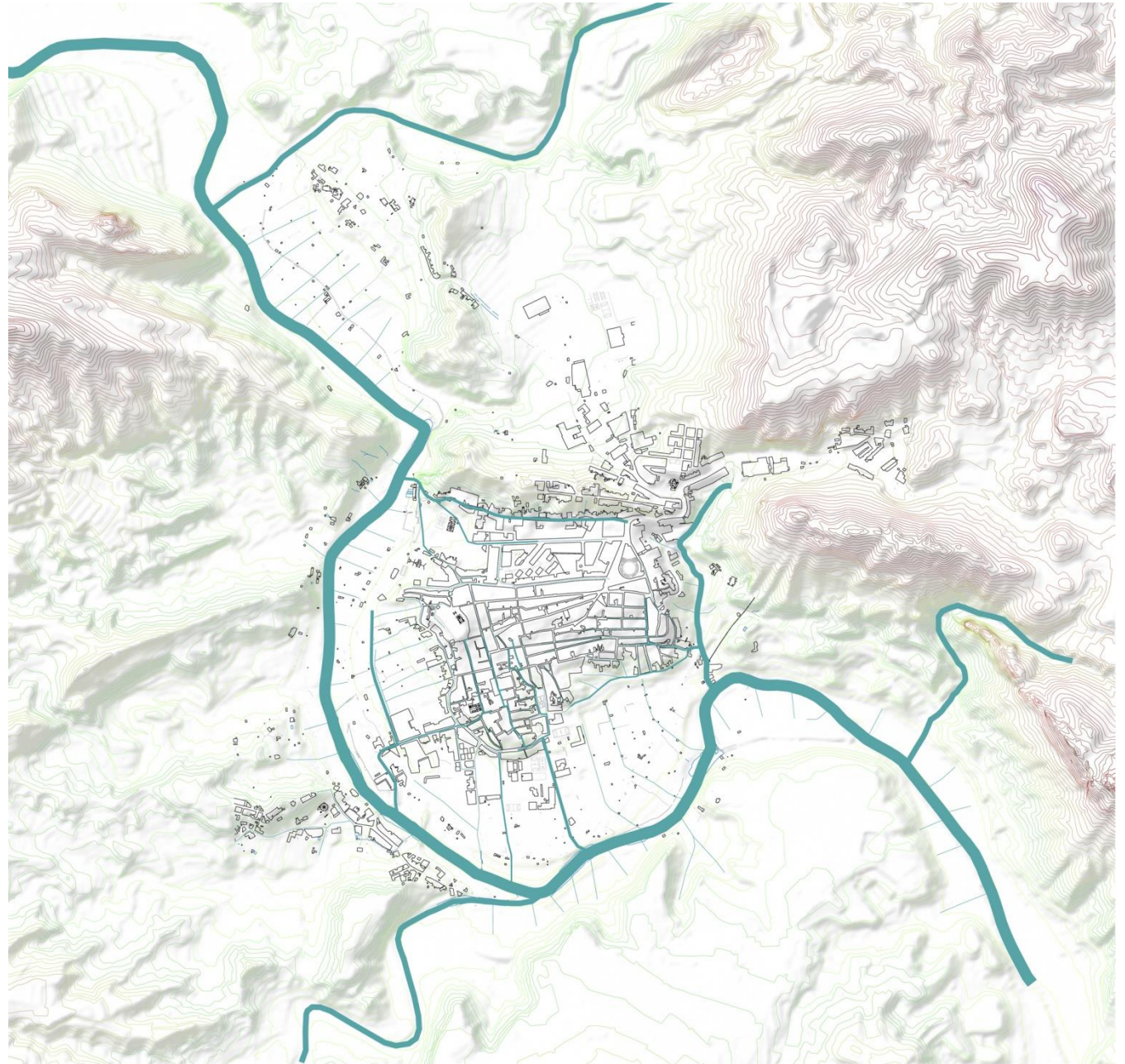
Miguel Ruiz Cid

David Gutiérrez Arias

DIAGNÓSTICO

HIDRÁULICA

EXCIDENTES DE AGUA
VERTIDOS AL RÍO



Región de Murcia



AYUNTAMIENTO
DE ABARÁN



**PLAN DIRECTOR ESTRATÉGICO DE INTERVENCIÓN PARA LA
RESTAURACIÓN DEL ENTORNO DEL RÍO SEGURA A SU PASO POR ABARÁN**

Francisco Mesonero Manzanares

Miguel Ruiz Cid

David Gutiérrez Arias

DIAGNÓSTICO

USO

USO AGRÍCOLA vs ZONAS PÚBLICAS



Región de Murcia



AYUNTAMIENTO
DE ABARÁN



**PLAN DIRECTOR ESTRATÉGICO DE INTERVENCIÓN PARA LA
RESTAURACIÓN DEL ENTORNO DEL RÍO SEGURA A SU PASO POR ABARÁN**

Francisco Mesonero Manzanares

Miguel Ruiz Cid

David Gutiérrez Arias

DIAGNÓSTICO

USO

DEMANDA DE USO PÚBLICO



CARTELES PROMOCIONALES

CARRERA POPULAR LA RUTA DE LAS NORIAS

www.divulgaciondinamica.es



DIAGNÓSTICO

USO

DEMANDA DE USO PÚBLICO



www.caramucel.blogspot.es

ECOLOGISTAS EN ACCIÓN, 12.2016

www.ecologistasenaccion.org



PLAN DIRECTOR ESTRATÉGICO DE INTERVENCIÓN PARA LA RESTAURACIÓN DEL ENTORNO DEL RÍO SEGURA A SU PASO POR ABARÁN

Nº código web



ecologistas en acción

sitio desnuclearizado 

Quiénes somos

Áreas de acción

Territorios

Participa

Asóciate

Revista

Tienda

FAQ

Estás en: Inicio » Ecologistas en Acción » Región Murciana » Valle de Ricote » **V Marcha Ganadera Vías Pecuarias de (...)**

V Marcha Ganadera Vías Pecuarias de Abarán

Diciembre de 2016, por Valle de Ricote | Visitas: 548 | También publicado en: Región Murciana, Vías pecuarias

Un centenar de personas se han unido este 26 de diciembre a la V edición de la Marcha Ganadera por las Vías Pecuarias de Abarán, organizada como viene siendo habitual por las asociaciones La Carrahila, Ecologistas en Acción y Caramucel. Los participantes se dieron cita a las 10 de la mañana en el Abrevadero de Las Pilas, situado en la entrada del Parque Municipal de Abarán, junto al río Segura y al paso de la Cañada Real de la Sierra del Oro. Desde este punto se ha iniciado el itinerario, dirigiéndose hacia la Colada de Cartagena y Corral de Lorenzo, donde se ha incorporado el ganado de José "El Pelado", proveniente de la Colada del Barranco de la Cuna. La Marcha a continuado por el Cordel de Charrara y Rambla de Benito, hasta llegar al Abrevadero y descansadero de Cueva Salmerón, en la confluencia con las Coladas de Patrax, Barranco de la Sabina y de Los Secos y Poza Frasco, ya en las inmediaciones de la Sierra del Oro, espacio ZEPA y Red Natura 2000. La marcha se ha detenido en algunos lugares donde los guías han comentado los aspectos más relevantes desde el punto de vista histórico - cultural y ambiental.

Con esta actividad las entidades organizadoras pretenden divulgar de forma práctica el uso y los valores patrimoniales de las vías pecuarias, pero también llamar la atención de la administración competente, la Comunidad Autónoma de la Región de Murcia, para que adopte medidas de conservación y mejora de estos antiguos caminos ganaderos de uso público, sobre todo inicie los trámites para ir deslindando y amojonando progresivamente las vías pecuarias del término municipal y de todo el Valle de Ricote. En esta comarca existen un total de 30 vías pecuarias repartidas en 5 de sus municipios con proyectos de clasificación aprobados (Abarán, Blanca, Ojós, Ricote y Ulea), pero con un evidente estado de abandono, todavía queda uno sin clasificar (Archena), al igual que ocurre con el vecino término municipal de Cieza. No se realizan deslindes ni amojonamientos. A menudo se aprueban planes parciales que invaden superficie pública de vías pecuarias, se arreglan o se trazan

DIAGNÓSTICO

USO

DEMANDA DE USO PÚBLICO



radioabaran.com

INICIO NOTICIAS ▾ SERVICIOS ▾ VIDEOS CONTACTO



Inicio > Noticias > Actualidad local > Una treintena de mujeres disfrutan de una jornada de senderismo con motivo...

Una treintena de mujeres disfrutan de una jornada de senderismo con motivo de la Semana de la Mujer

11/03/2018

447 0



Una treintena de mujeres y algún que otro hombre, participaron durante la mañana del domingo en la jornada de senderismo organizada por la concejalía de Igualdad del ayuntamiento de Abarán, con motivo de las actividades programadas dentro de la Semana de la Mujer.



RADIO ABARÁN, 11.03.2018

www.radioabaran.com



Región de Murcia



AYUNTAMIENTO
DE ABARÁN



PLAN DIRECTOR ESTRATÉGICO DE INTERVENCIÓN PARA LA RESTAURACIÓN DEL ENTORNO DEL RÍO SEGURA A SU PASO POR ABARÁN

Francisco Mesonero Manzanares

Miguel Ruiz Cid

David Gutiérrez Arias

DIAGNÓSTICO

USO

DEMANDA DE USO PÚBLICO



Región de Murcia



AYUNTAMIENTO
DE ABARÁN



**PLAN DIRECTOR ESTRATÉGICO DE INTERVENCIÓN PARA LA
RESTAURACIÓN DEL ENTORNO DEL RÍO SEGURA A SU PASO POR ABARÁN**

Francisco Mesonero Manzanares

Miguel Ruiz Cid

David Gutiérrez Arias

DIAGNÓSTICO

USO

DEMANDA DE USO PÚBLICO



PARQUES EXISTENTES

- No soportan actividades
- Falta de Infraestructura
- Necesidad de Mantenimiento
- No se usan



Región de Murcia



AYUNTAMIENTO
DE ABARÁN



PLAN DIRECTOR ESTRATÉGICO DE INTERVENCIÓN PARA LA RESTAURACIÓN DEL ENTORNO DEL RÍO SEGURA A SU PASO POR ABARÁN

Francisco Mesonero Manzanares

Miguel Ruiz Cid

David Gutiérrez Arias

DIAGNÓSTICO

MATERIALIDAD

ESPACIO AGRÍCOLA

- Pérdida en soluciones tradicionales
- Cerramientos de mala calidad
- Ocupación de espacios de riesgo
- Espacios agrícolas abandonados



Región de Murcia



AYUNTAMIENTO
DE ABARÁN



**PLAN DIRECTOR ESTRATÉGICO DE INTERVENCIÓN PARA LA
RESTAURACIÓN DEL ENTORNO DEL RÍO SEGURA A SU PASO POR ABARÁN**

Francisco Mesonero Manzanares

Miguel Ruiz Cid

David Gutiérrez Arias

DIAGNÓSTICO

MATERIALIDAD

ESPACIO PÚBLICO

- Falta de Espacio Público
- Espacio Público no atractivo
- Falta de juegos infantiles
- Falta de un sistema de señalética
- Falta de instalaciones náuticas
- Déficit de mobiliario urbano



Región de Murcia



AYUNTAMIENTO
DE ABARÁN



PLAN DIRECTOR ESTRATÉGICO DE INTERVENCIÓN PARA LA RESTAURACIÓN DEL ENTORNO DEL RÍO SEGURA A SU PASO POR ABARÁN

Francisco Mesonero Manzanares

Miguel Ruiz Cid

David Gutiérrez Arias

ESTRATEGIA

SISTEMA DE CONEXIÓN EFICIENTE

SISTEMA DE ORDENACIÓN DE EXPLOTACIONES AGRARIAS

ESPACIO PÚBLICO INTEGRADO

REVALORIZACIÓN PATRIMONIO NATURAL Y CULTURAL

ESPACIO FLUVIAL DE CALIDAD



Región de Murcia



AYUNTAMIENTO
DE ABARÁN



PLAN DIRECTOR ESTRATÉGICO DE INTERVENCIÓN PARA LA
RESTAURACIÓN DEL ENTORNO DEL **RÍO SEGURA** A SU PASO POR **ABARÁN**

Francisco Mesonero Manzanares

Miguel Ruiz Cid

David Gutiérrez Arias



ARTICULAR UN SISTEMA DE
CONEXIÓN PEATONAL Y CICABLE EFICIENTE

Organización y pacificación de la circulación peatonal, ciclable y rodada



ESTRATEGIA



**CONSEGUIR UN SISTEMA DE ORDENACIÓN
DE LAS EXPLOTACIONES AGRARIAS INTEGRADO EN EL PARQUE**
Alcanzar una agricultura competitiva desde la diferenciación y especialización



Región de Murcia



AYUNTAMIENTO
DE ABARÁN



**PLAN DIRECTOR ESTRATÉGICO DE INTERVENCIÓN PARA LA
RESTAURACIÓN DEL ENTORNO DEL RÍO SEGURA A SU PASO POR ABARÁN**

Francisco Mesonero Manzanares

Miguel Ruiz Cid

David Gutiérrez Arias

ESTRATEGIA

**CONSEGUIR UNA RED DE ESPACIO PÚBLICO
INTEGRADO EN EL VALLE DEL RICOTE**

Un parque equipado y en armonía con el Medio Ambiente



Región de Murcia



AYUNTAMIENTO
DE ABARÁN



**PLAN DIRECTOR ESTRATÉGICO DE INTERVENCIÓN PARA LA
RESTAURACIÓN DEL ENTORNO DEL RÍO SEGURA A SU PASO POR ABARÁN**

Francisco Mesonero Manzanares

Miguel Ruiz Cid

David Gutiérrez Arias

ESTRATEGIA

CONSOLIDAR Y PONER EN VALOR EL
PATRIMONIO CULTURAL Y AMBIENTAL DE ABARÁN

Valor Identitario



Región de Murcia



AYUNTAMIENTO
DE ABARÁN



**PLAN DIRECTOR ESTRATÉGICO DE INTERVENCIÓN PARA LA
RESTAURACIÓN DEL ENTORNO DEL RÍO SEGURA A SU PASO POR ABARÁN**

Francisco Mesonero Manzanares

Miguel Ruiz Cid

David Gutiérrez Arias

ESTRATEGIA



CONSEGUIR UN ESPACIO FLUVIAL
DE ALTO VALOR AMBIENTAL
El Río Segura como Corredor Ecológico



Región de Murcia



AYUNTAMIENTO
DE ABARÁN



PLAN DIRECTOR ESTRATÉGICO DE INTERVENCIÓN PARA LA
RESTAURACIÓN DEL ENTORNO DEL **RÍO SEGURA** A SU PASO POR **ABARÁN**

Francisco Mesonero Manzanares

Miguel Ruiz Cid

David Gutiérrez Arias

METODOLOGÍA

ESCALAS

SISTEMAS

ÁMBITO DE ESTUDIO



Región de Murcia



AYUNTAMIENTO
DE ABARÁN



PLAN DIRECTOR ESTRATÉGICO DE INTERVENCIÓN PARA LA
RESTAURACIÓN DEL ENTORNO DEL **RÍO SEGURA** A SU PASO POR **ABARÁN**

Francisco Mesonero Manzanares

Miguel Ruiz Cid

David Gutiérrez Arias

METODOLOGÍA

ESCALAS

ESCALA TERRITORIAL



ESCALA MUNICIPAL

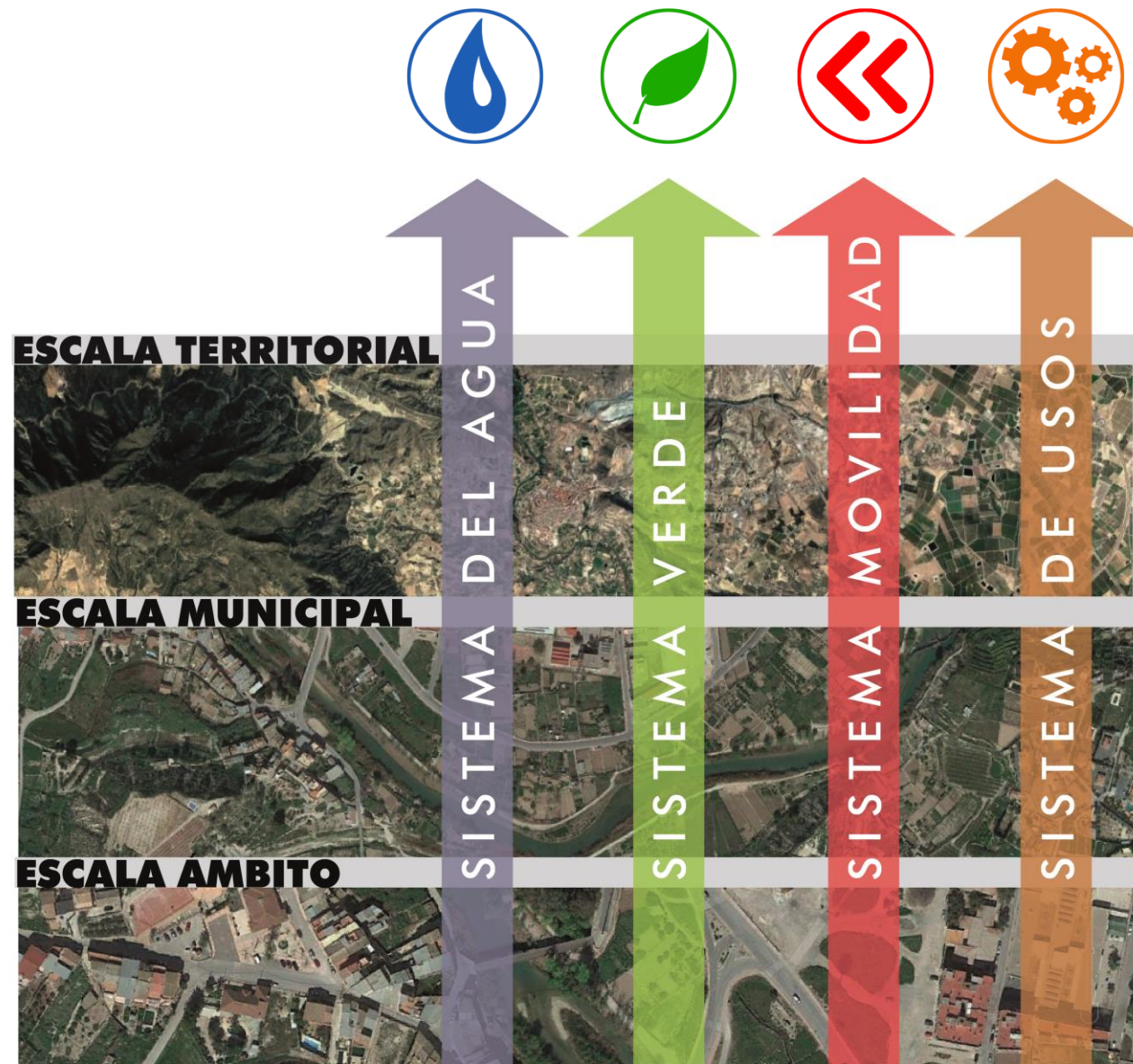


ESCALA ÁMBITO



METODOLOGÍA

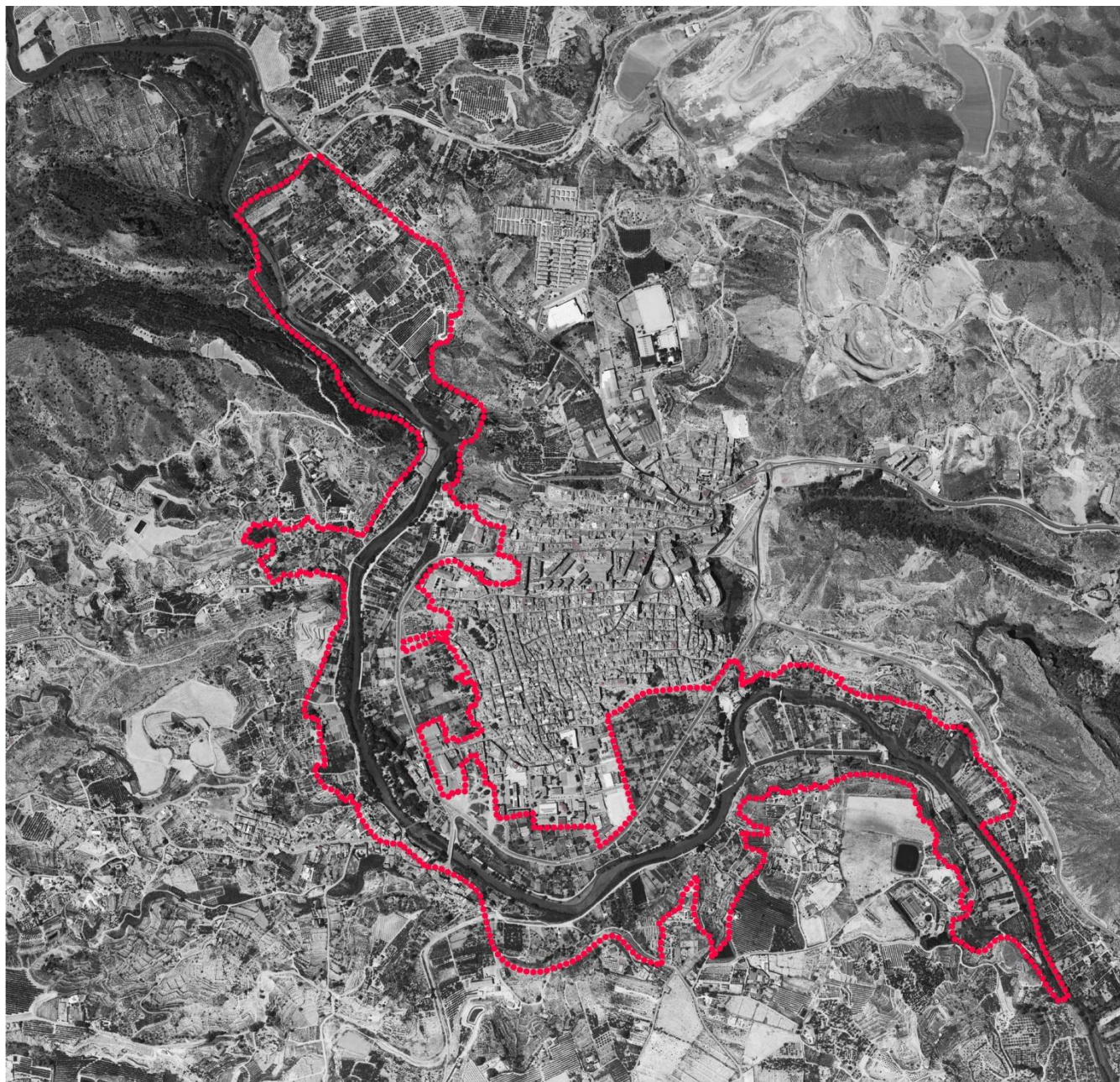
SISTEMAS



METODOLOGÍA

ÁMBITO DE ESTUDIO

PARQUE FLUVIAL DE ABARÁN



METODOLOGÍA

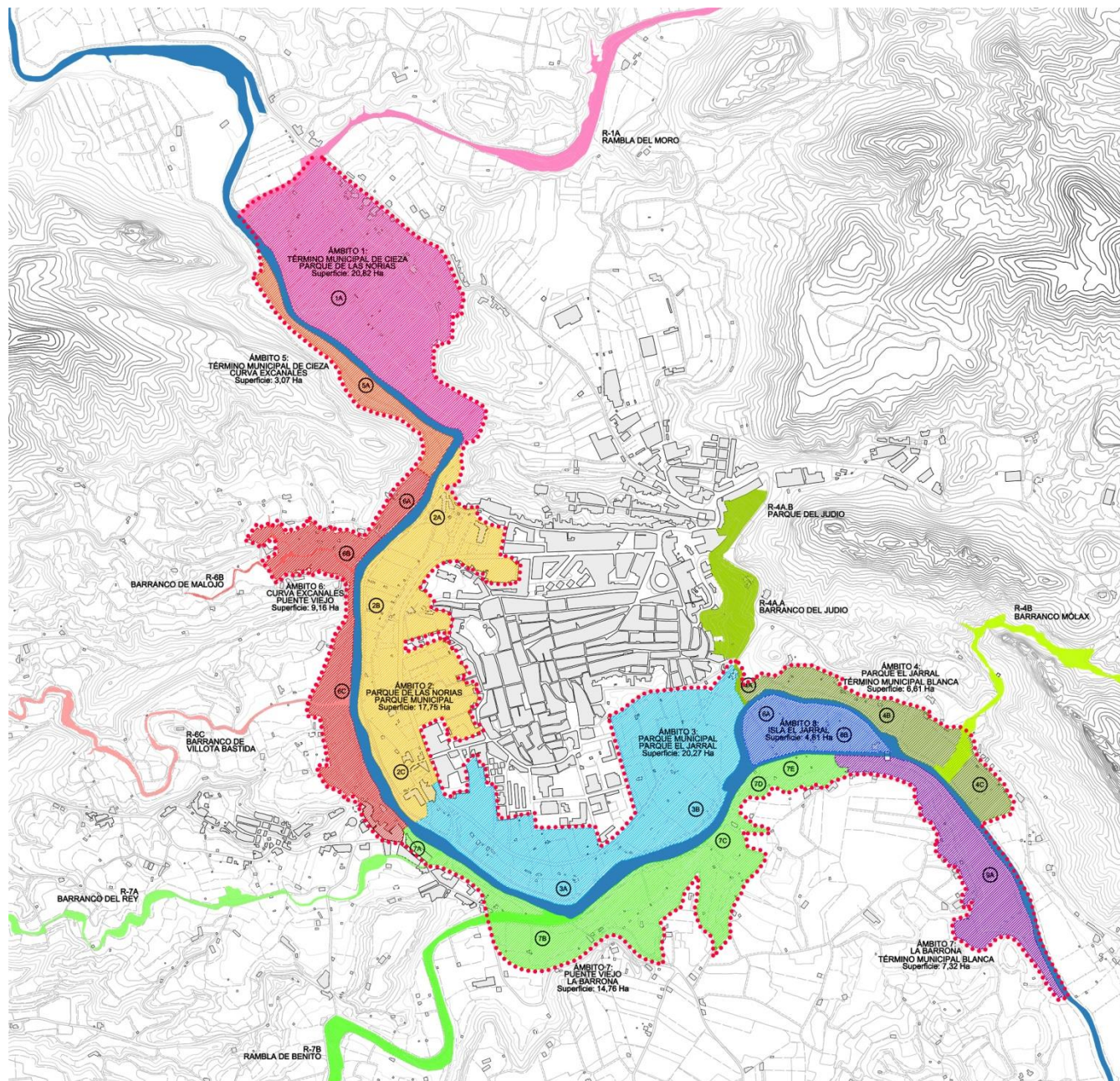
SUBÁMBITOS DE ESTUDIO

MARGEN IZQUIERDO:

1. TM Cieza / Parque Noria Grande
2. Parque Noria Grande / Parque Municipal
3. Parque Municipal / Parque El Jarral
4. Parque El Jarral / TM Blanca

MARGEN DERECHO:

5. TM Cieza / Curva Excanales
6. Curva Excanales / Puente Viejo
7. Puente Viejo / La Barrona
8. Isla El Jarral
9. La Barrona / TM Blanca



Región de Murcia



AYUNTAMIENTO
DE ABARÁN



PLAN DIRECTOR ESTRATÉGICO DE INTERVENCIÓN PARA LA RESTAURACIÓN DEL ENTORNO DEL RÍO SEGURA A SU PASO POR ABARÁN

Francisco Mesonero Manzanares

Miguel Ruiz Cid

David Gutiérrez Arias

SISTEMAS

SISTEMA VERDE

SISTEMA MOVILIDAD

SISTEMA DEL AGUA

SISTEMA DE USOS





SISTEMA VERDE



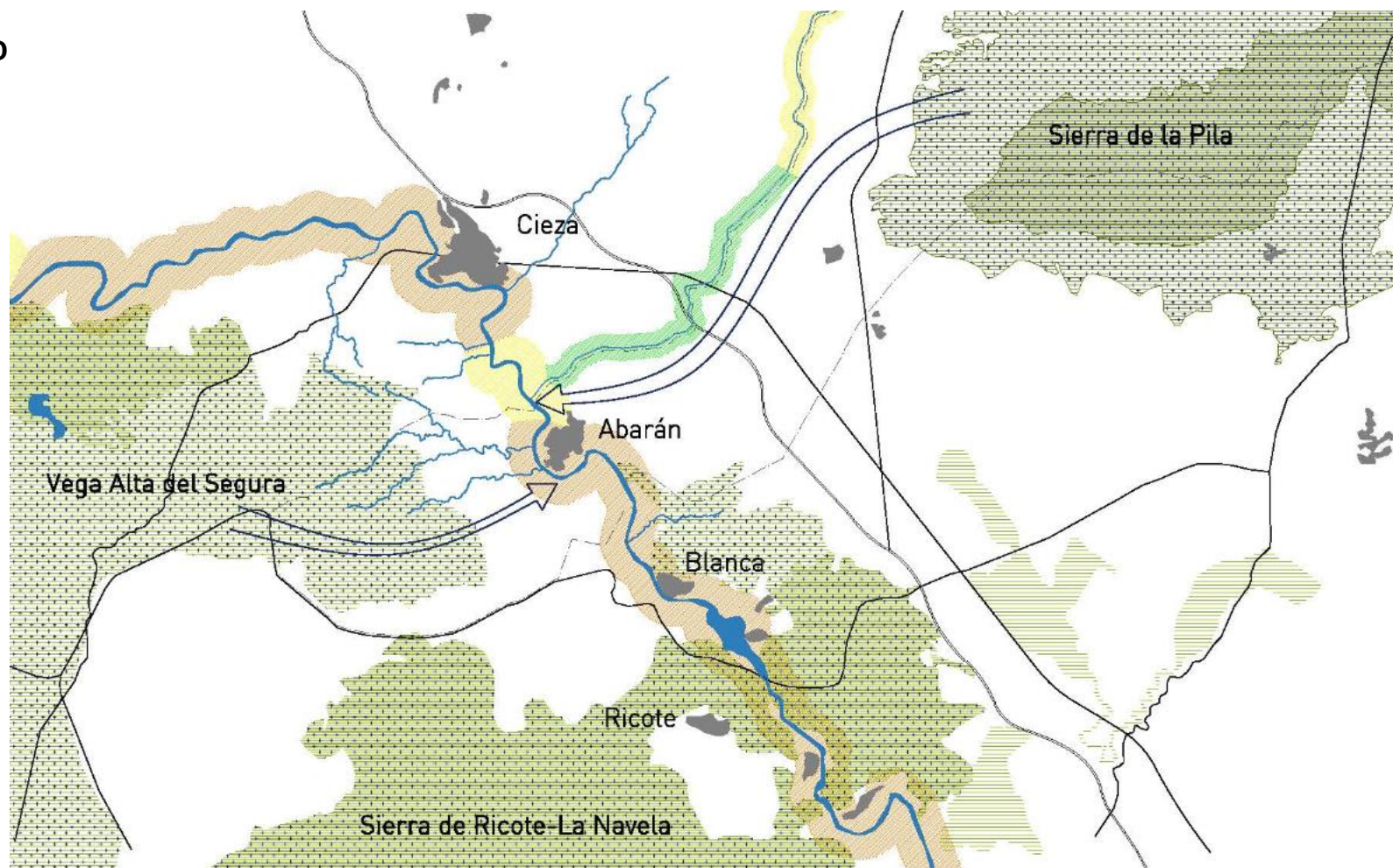
SISTEMA VERDE

RECUPERACIÓN BOSQUE DE RIBERA

CONECTIVIDAD ECOLÓGICA

CORREDOR VERDE

INCREMENTO BIODIVERSIDAD



RÍO SEGURA COMO
CORREDOR ECOLÓGICO



Región de Murcia



AYUNTAMIENTO
DE ABARÁN



**PLAN DIRECTOR ESTRATÉGICO DE INTERVENCIÓN PARA LA
RESTAURACIÓN DEL ENTORNO DEL RÍO SEGURA A SU PASO POR ABARÁN**

Francisco Mesonero Manzanares

Miguel Ruiz Cid

David Gutiérrez Arias

SISTEMA VERDE

RECUPERACIÓN BOSQUE DE RIBERA

CONECTIVIDAD ECOLÓGICA

CORREDOR VERDE

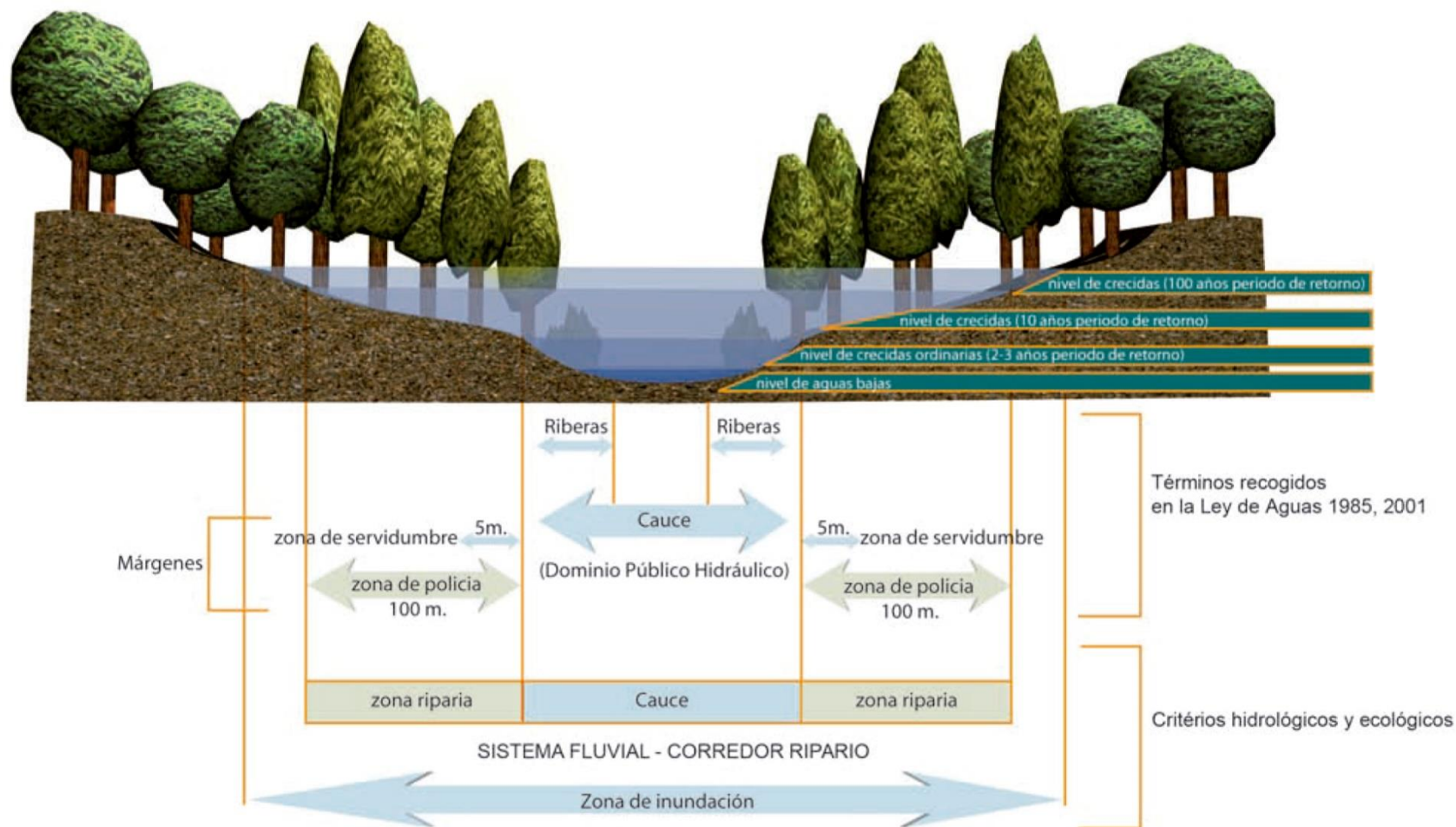
INCREMENTO BIODIVERSIDAD

- Proyecto Life – Segura Riverlink
- Proyecto Nutria
- ...



SISTEMA VERDE

RECUPERACIÓN BOSQUE DE RIBERA



SISTEMA VERDE

RECUPERACIÓN BOSQUE DE RIBERA

1. ERRADICACIÓN ESPECIES ALÓCTONAS

ARUNDO DÓNAX

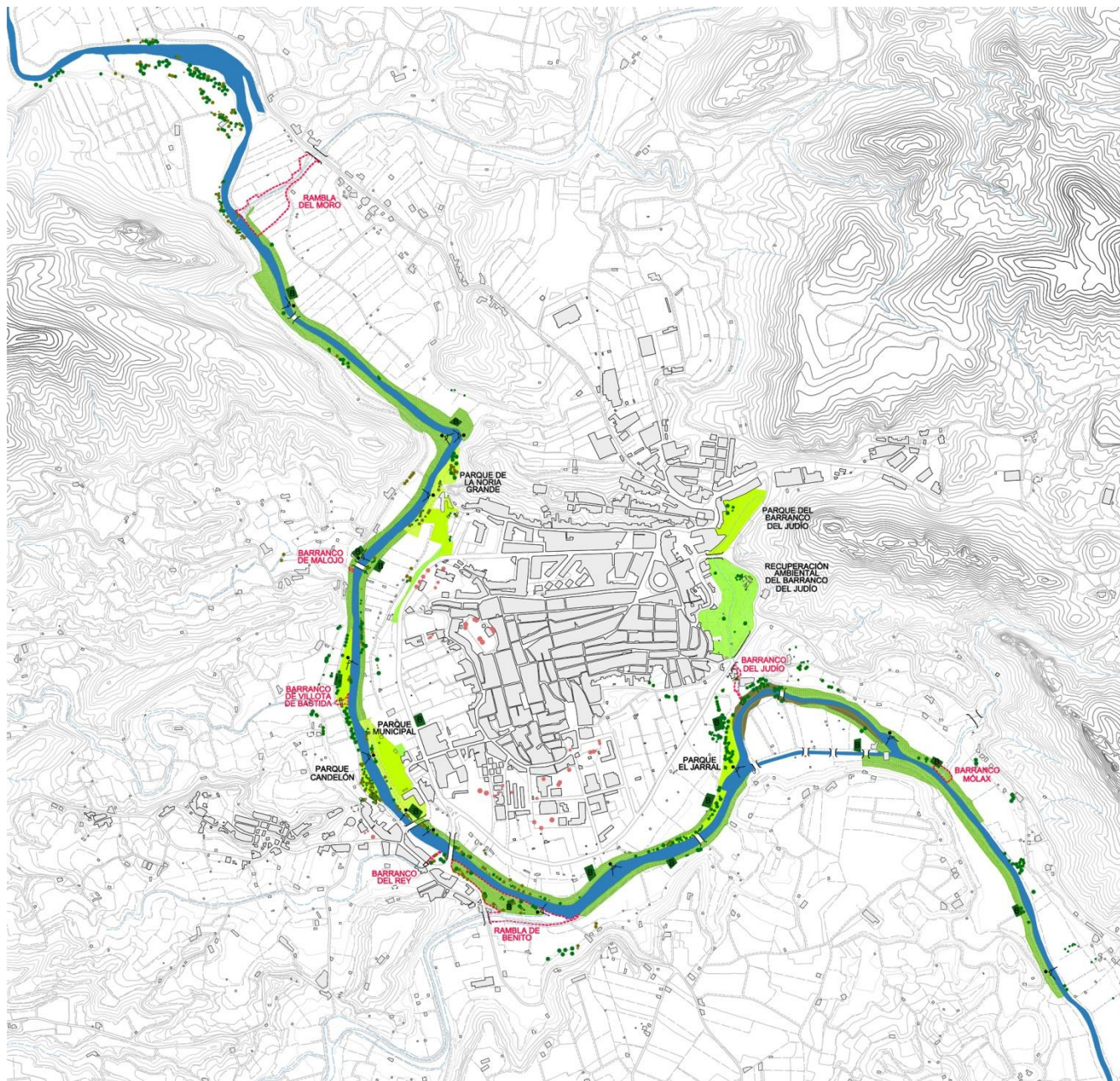
2. RESTAURACIÓN DE TALUDES

3. CONSOLIDACIÓN/CREACIÓN CAMINO DE RIBERA

4. PLANTACIONES ARBÓREAS, ARBUSTIVAS Y HERBÁCEAS

Consecuencia natural / Situación de éxito

5. PROLIFERACIÓN DE HÁBITATS FAUNÍSTICOS



Región de Murcia



AYUNTAMIENTO
DE ABARÁN



PLAN DIRECTOR ESTRATÉGICO DE INTERVENCIÓN PARA LA RESTAURACIÓN DEL ENTORNO DEL RÍO SEGURA A SU PASO POR ABARÁN

Francisco Mesonero Manzanares

Miguel Ruiz Cid

David Gutiérrez Arias

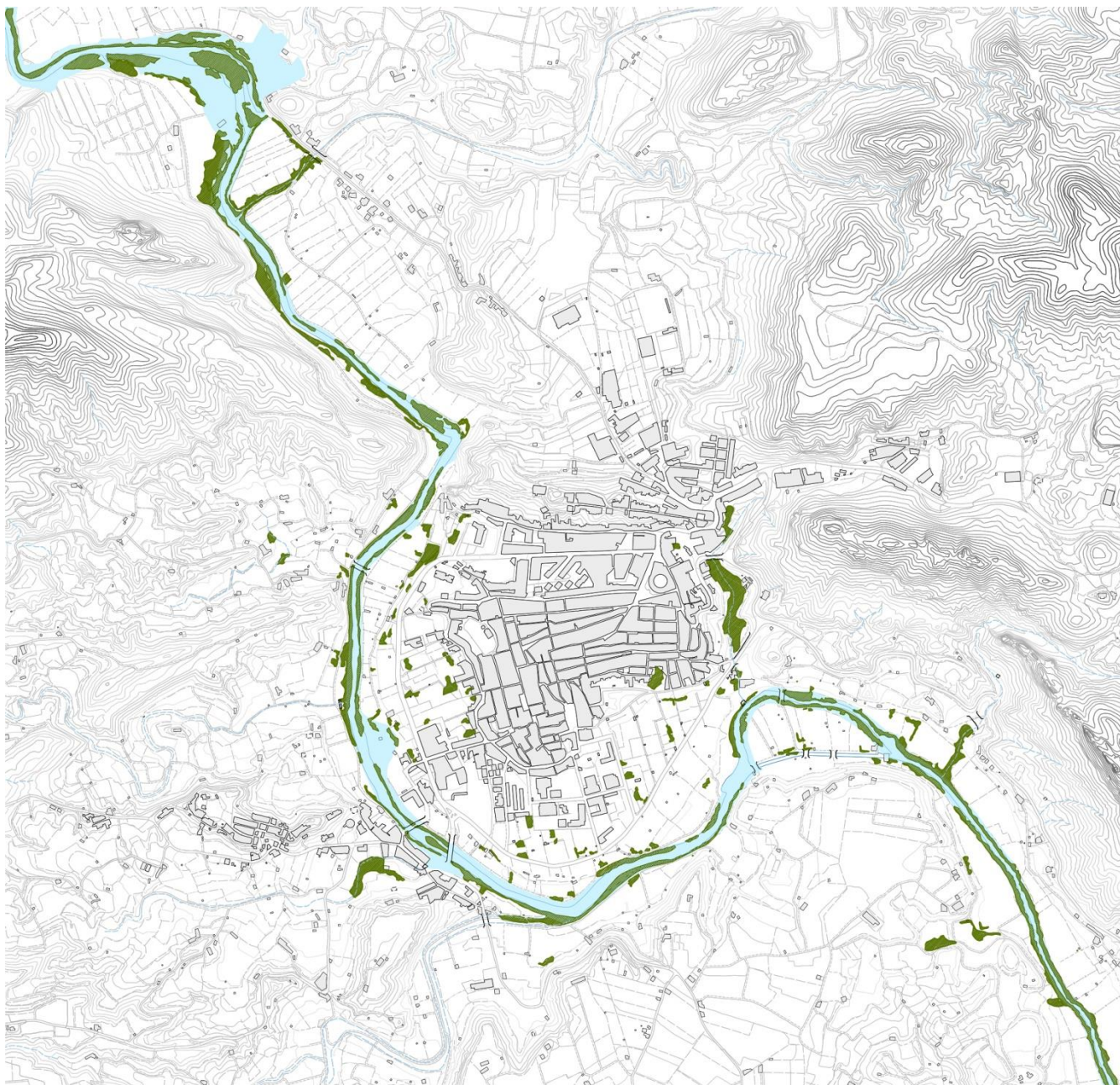
SISTEMA VERDE

RECUPERACIÓN BOSQUE DE RIBERA

ERRADICACIÓN ESPECIES ALÓCTONAS

ARUNDO DÓNAX

Metodología específica para cada tramo según
las recomendaciones establecidas por el
Ministerio de Agricultura,
Alimentación y Medio Ambiente



Región de Murcia



AYUNTAMIENTO
DE ABARÁN



**PLAN DIRECTOR ESTRATÉGICO DE INTERVENCIÓN PARA LA
RESTAURACIÓN DEL ENTORNO DEL RÍO SEGURA A SU PASO POR ABARÁN**

Francisco Mesonero Manzanares

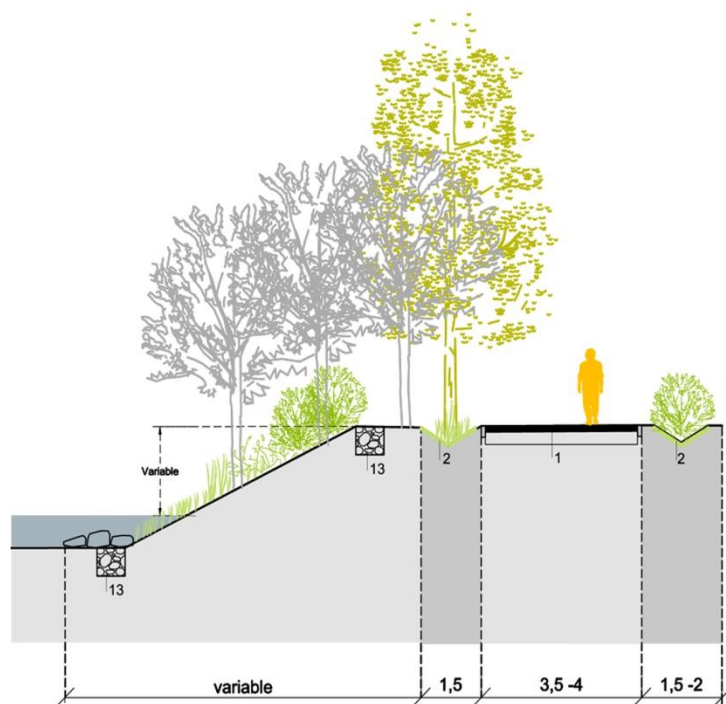
Miguel Ruiz Cid

David Gutiérrez Arias

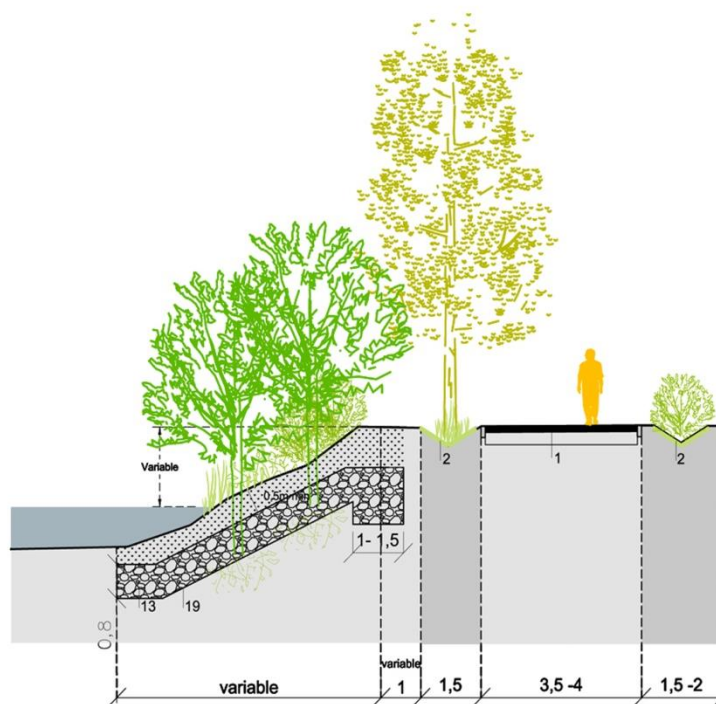
SISTEMA VERDE

RECUPERACIÓN BOSQUE DE RIBERA

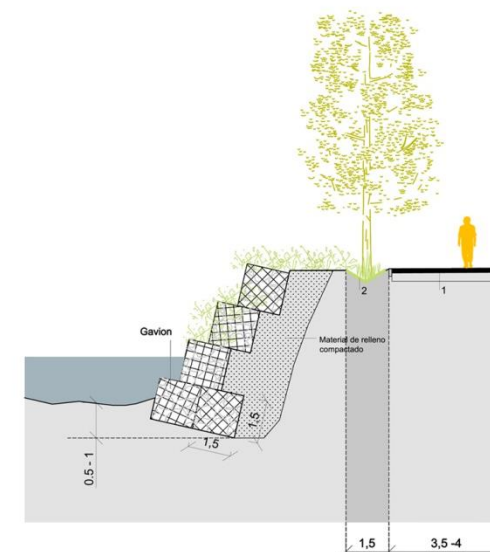
RESTAURACIÓN DE TALUDES



Talud en buen estado se procederá principalmente a la limpieza del Arundo donax y a respetar la vegetación existente de ribera.
Colocación de geomallas o mantas orgánicas tras la eliminación de Arundo donax.



Escollera con vaciados para permitir la plantación de arbolado y arbustivas mediante estaquillado



Región de Murcia



AYUNTAMIENTO
DE ABARÁN



PLAN DIRECTOR ESTRATÉGICO DE INTERVENCIÓN PARA LA RESTAURACIÓN DEL ENTORNO DEL RÍO SEGURA A SU PASO POR ABARÁN

Francisco Mesonero Manzanares

Miguel Ruiz Cid

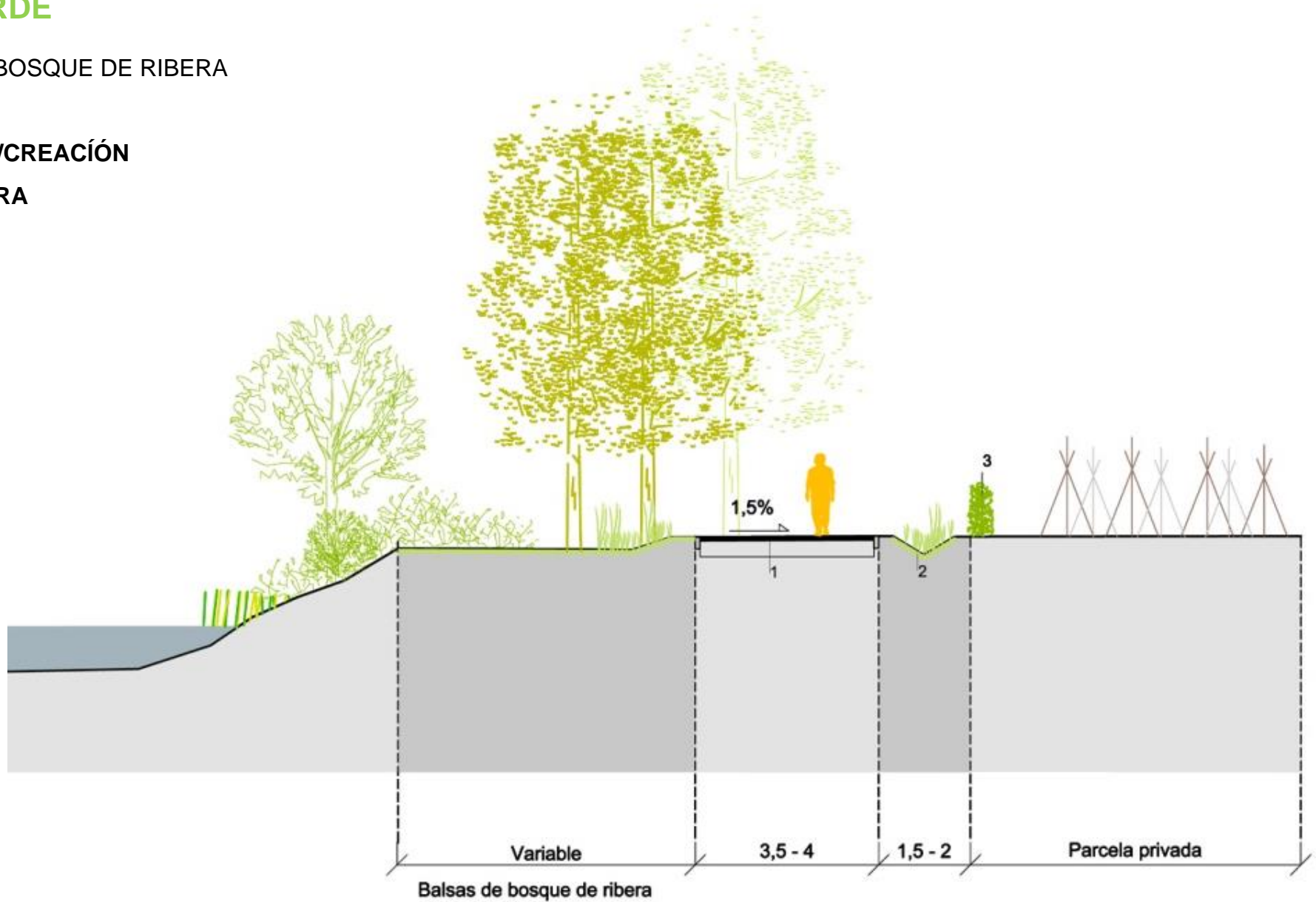
David Gutiérrez Arias

SISTEMA VERDE

RECUPERACIÓN BOSQUE DE RIBERA

CONSOLIDACIÓN/CREACIÓN

CAMINO DE RIBERA



Región de Murcia



AYUNTAMIENTO
DE ABARÁN



**PLAN DIRECTOR ESTRATÉGICO DE INTERVENCIÓN PARA LA
RESTAURACIÓN DEL ENTORNO DEL RÍO SEGURA A SU PASO POR ABARÁN**

Francisco Mesonero Manzanares

Miguel Ruiz Cid

David Gutiérrez Arias

SISTEMA VERDE

RECUPERACIÓN BOSQUE DE RIBERA

PLANTACIONES ARBÓREAS, ARBUSTIVAS Y HERBÁCEAS

TIPOS DE COMUNIDADES DE BOSQUES

CHOPERA Rubio tinctorum-Populetum albae subass
Populetosum albae

ALAMEDA Rubio tinctorum-Populetum albae subass
Nerietosum oleandri

OLMEDA Hedero helcis – Ulmetum minoris

SAUCEDA ARBUSTIVA de sarga roja
Salicetum neotrichae

SAUCEDA ARBUSTIVA de suelo ácido-neutros
Erico – salicetum

MURTEDA Chamaeropo humilis – myrtetum communis

TARAYAL Tamaricetum gallicae

BALADRAL Rubro ulmifolii-Neretum oleandri subass
Brachypodietosum retusi



SECOTOR 2



SECOTOR 2/3



SISTEMA VERDE

RECUPERACIÓN BOSQUE DE RIBERA

PLANTACIONES ARBÓREAS, ARBUSTIVAS Y HERBÁCEAS



Región de Murcia



AYUNTAMIENTO
DE ABARÁN



**PLAN DIRECTOR ESTRATÉGICO DE INTERVENCIÓN PARA LA
RESTAURACIÓN DEL ENTORNO DEL RÍO SEGURA A SU PASO POR ABARÁN**

Francisco Mesonero Manzanares

Miguel Ruiz Cid

David Gutiérrez Arias

SISTEMA VERDE

RECUPERACIÓN BOSQUE DE RIBERA

PROLIFERACIÓN DE HÁBITATS FRAUNÍSITICOS - Consecuencia natural / Situación de éxito



Región de Murcia



AYUNTAMIENTO
DE ABARÁN



**PLAN DIRECTOR ESTRATÉGICO DE INTERVENCIÓN PARA LA
RESTAURACIÓN DEL ENTORNO DEL RÍO SEGURA A SU PASO POR ABARÁN**

Francisco Mesonero Manzanares

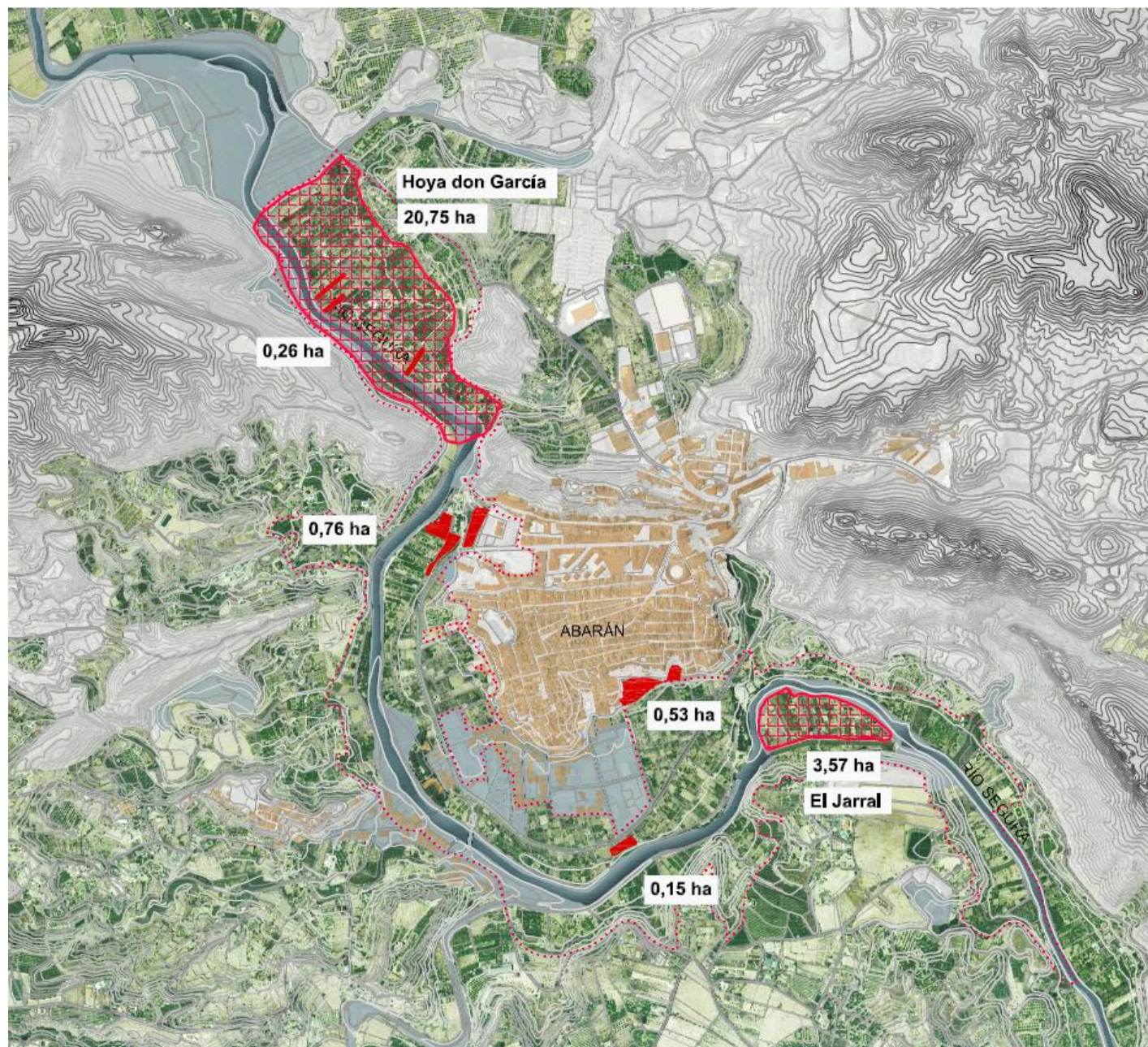
Miguel Ruiz Cid

David Gutiérrez Arias

SISTEMA VERDE

PAISAJE PRODUCTIVO

- Espacio Agrícola Identitario
- Espacio Agrícola Singular:
 - Hoya de Don García
 - Isla de El Jarral
- Ordenación de Sistemas de Cerramientos y Aperos Agrícolas
- Huertos Experimentales
- Huertos Experimentales
- Huertos Educativos
- Huertos Sociales



Región de Murcia



AYUNTAMIENTO
DE ABARÁN



PLAN DIRECTOR ESTRATÉGICO DE INTERVENCIÓN PARA LA RESTAURACIÓN DEL ENTORNO DEL RÍO SEGURA A SU PASO POR ABARÁN

Francisco Mesonero Manzanares

Miguel Ruiz Cid

David Gutiérrez Arias

SISTEMA VERDE

PAISAJE PRODUCTIVO



HUERTOS EXPERIMENTALES

- Espacios Probeta
- Búsqueda de un Sello de Calidad



Región de Murcia



AYUNTAMIENTO
DE ABARÁN



**PLAN DIRECTOR ESTRATÉGICO DE INTERVENCIÓN PARA LA
RESTAURACIÓN DEL ENTORNO DEL RÍO SEGURA A SU PASO POR ABARÁN**

Francisco Mesonero Manzanares

Miguel Ruiz Cid

David Gutiérrez Arias

SISTEMA VERDE

PAISAJE PRODUCTIVO



HUERTOS EDUCATIVOS

(Refuerzo del Huerto Didáctico)

- Sensibilización Ambiental
- Formación complementaria escolar
- Concienciación de Hábitos Alimentarios



www.divulgaciondinamica.es

SISTEMA VERDE

PAISAJE PRODUCTIVO



HUERTOS SOCIALES

www.laalgaba.es

- Espacio de Relación Comunitaria
- Integración de Comunidades en Riesgo de Exclusión



Región de Murcia



AYUNTAMIENTO
DE ABARÁN



PLAN DIRECTOR ESTRATÉGICO DE INTERVENCIÓN PARA LA RESTAURACIÓN DEL ENTORNO DEL **RÍO SEGURA** A SU PASO POR **ABARÁN**

Francisco Mesonero Manzanares

Miguel Ruiz Cid

David Gutiérrez Arias



SISTEMA MOVILIDAD



SISTEMA MOVILIDAD

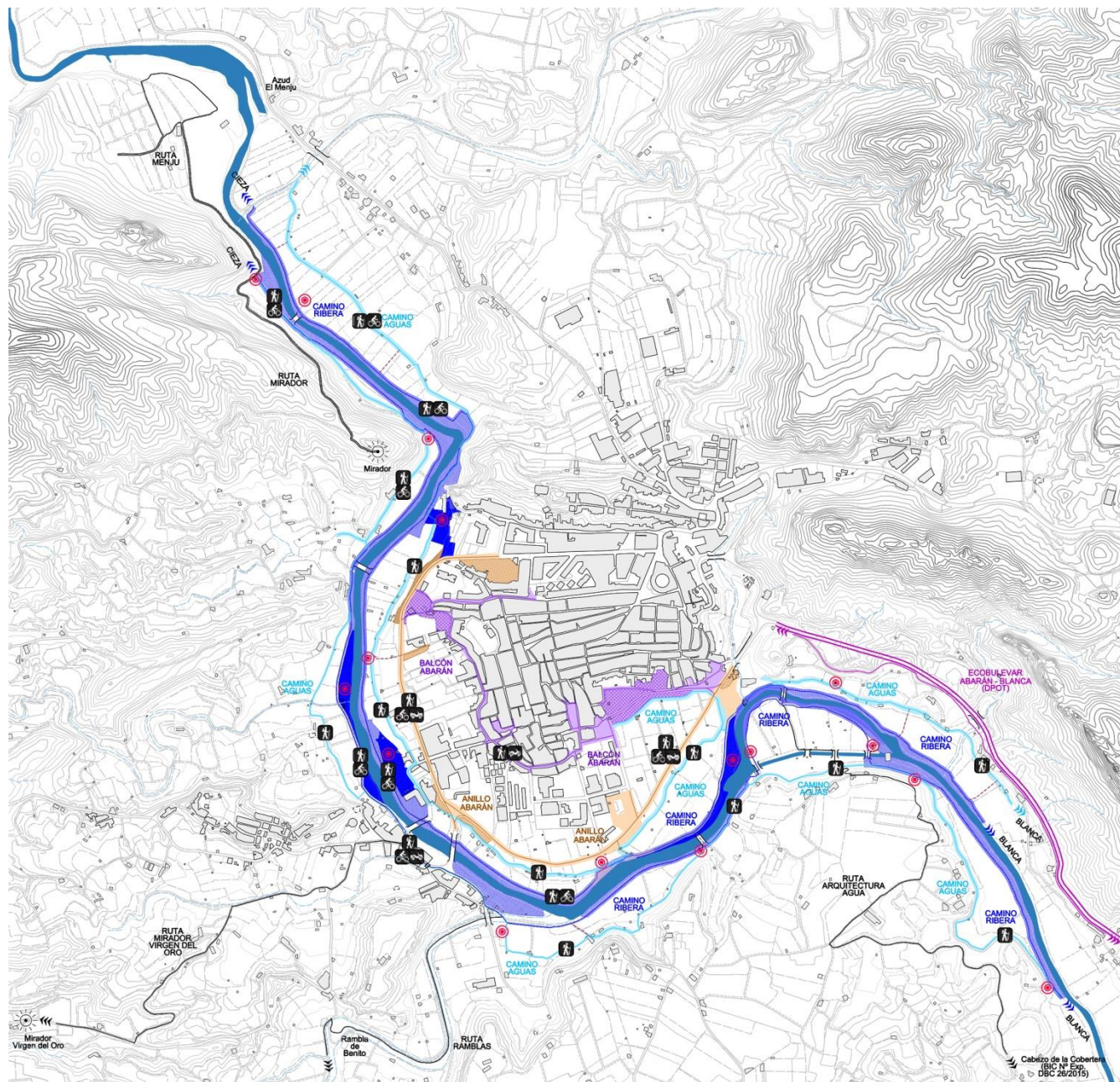
CONTINUIDAD LONGITUDINAL

CAMINO DE RIBERA

CAMINO DE LAS AGUAS

ANILLO DE ABARÁN

BALCÓN DE ABARÁN



Región de Murcia



AYUNTAMIENTO
DE ABARÁN



PLAN DIRECTOR ESTRATÉGICO DE INTERVENCIÓN PARA LA RESTAURACIÓN DEL ENTORNO DEL RÍO SEGURA A SU PASO POR ABARÁN

Francisco Mesonero Manzanares

Miguel Ruiz Cid

David Gutiérrez Arias

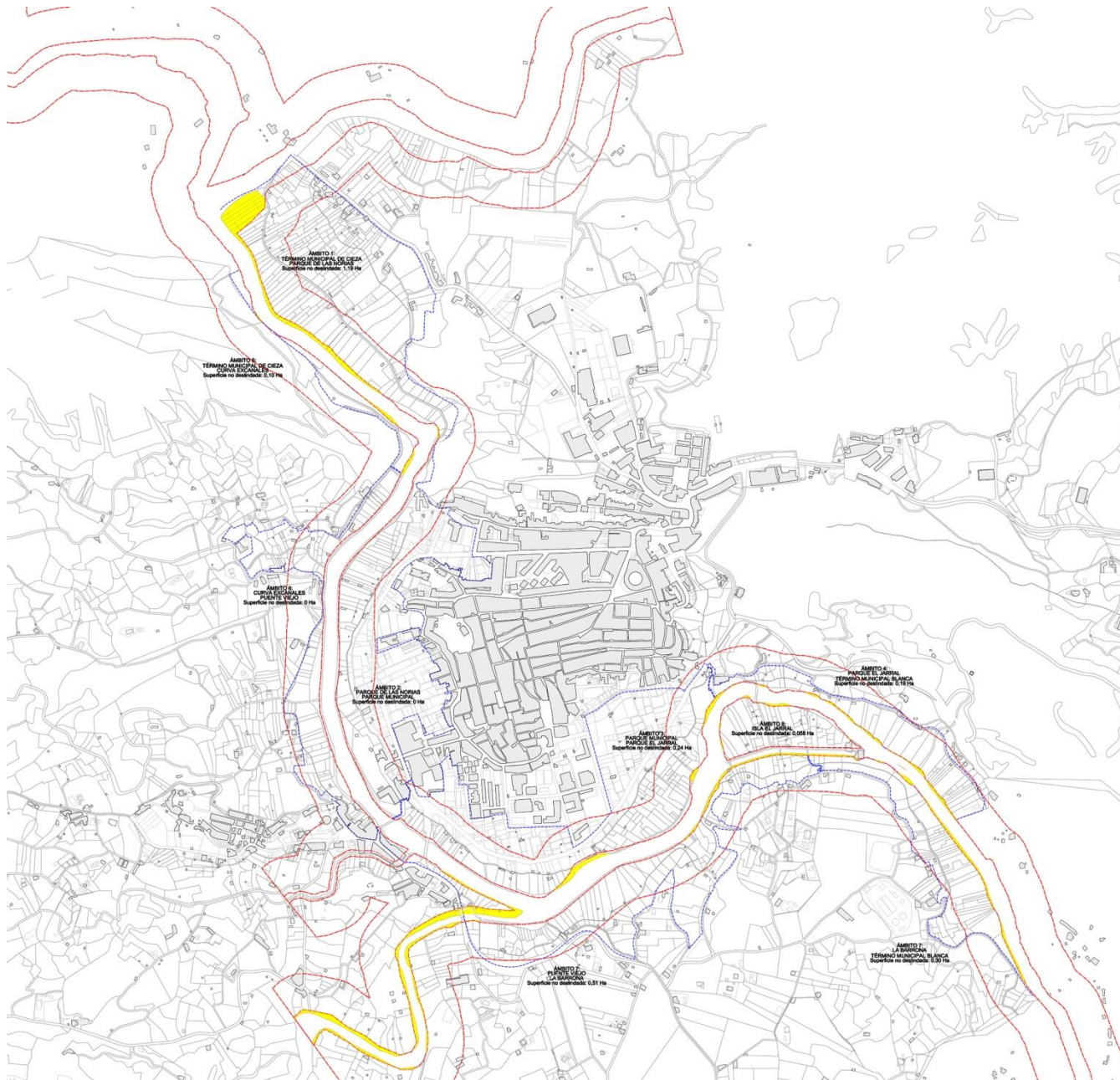
SISTEMA MOVILIDAD

CONTINUIDAD LONGITUDINAL

CAMINO DE RIBERA

- Camino más próximo al Río
- Incluye la Zona de Servidumbre

ZONA DE SERVIDUMBRE



Región de Murcia



AYUNTAMIENTO
DE ABARÁN



PLAN DIRECTOR ESTRATÉGICO DE INTERVENCIÓN PARA LA RESTAURACIÓN DEL ENTORNO DEL RÍO SEGURA A SU PASO POR ABARÁN

Francisco Mesonero Manzanares

Miguel Ruiz Cid

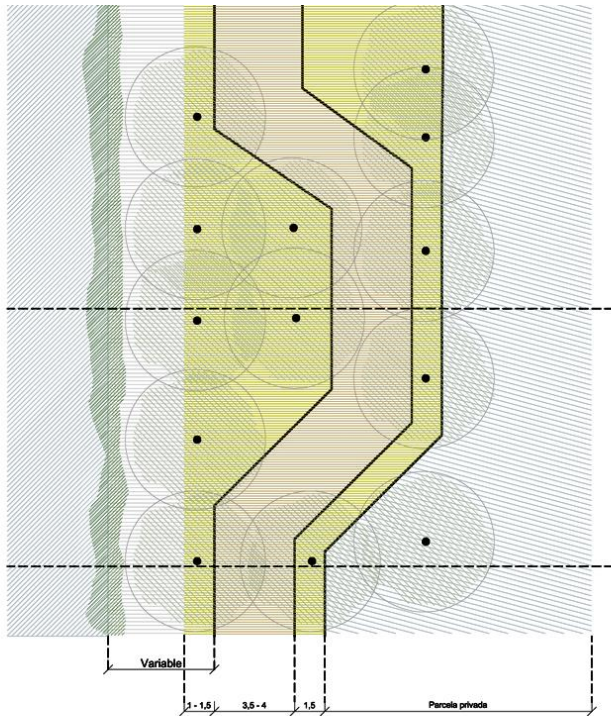
David Gutiérrez Arias

SISTEMA MOVILIDAD

CONTINUIDAD LONGITUDINAL

CAMINO DE RIBERA

- Vinculado a la Vegetación de Ribera
- Atraviesa los Parques Existentes

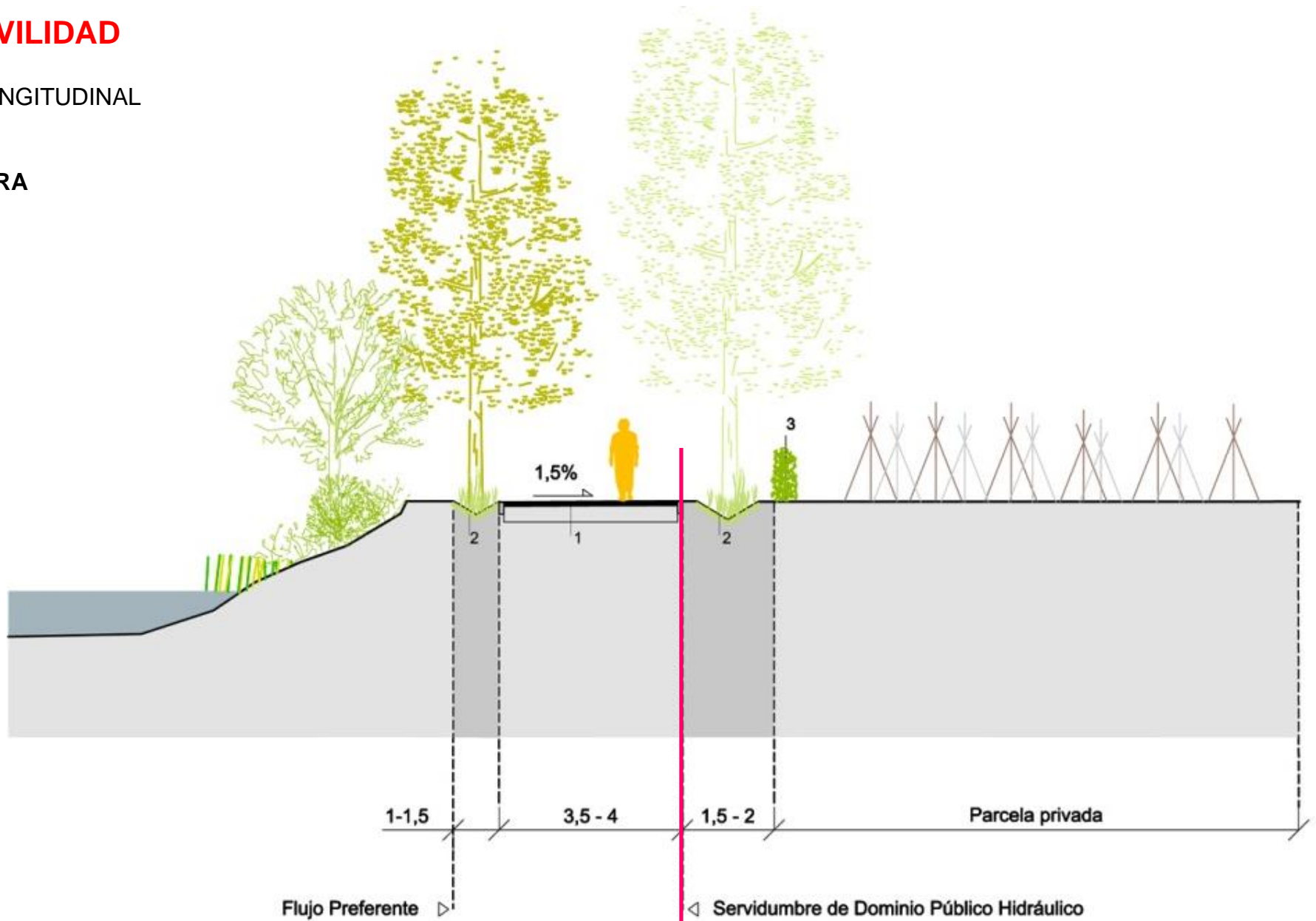


RÍO LLOBREGAT

SISTEMA MOVILIDAD

CONTINUIDAD LONGITUDINAL

CAMINO DE RIBERA



SISTEMA MOVILIDAD

CONTINUIDAD LONGITUDINAL

CAMINO DE LAS AGUAS

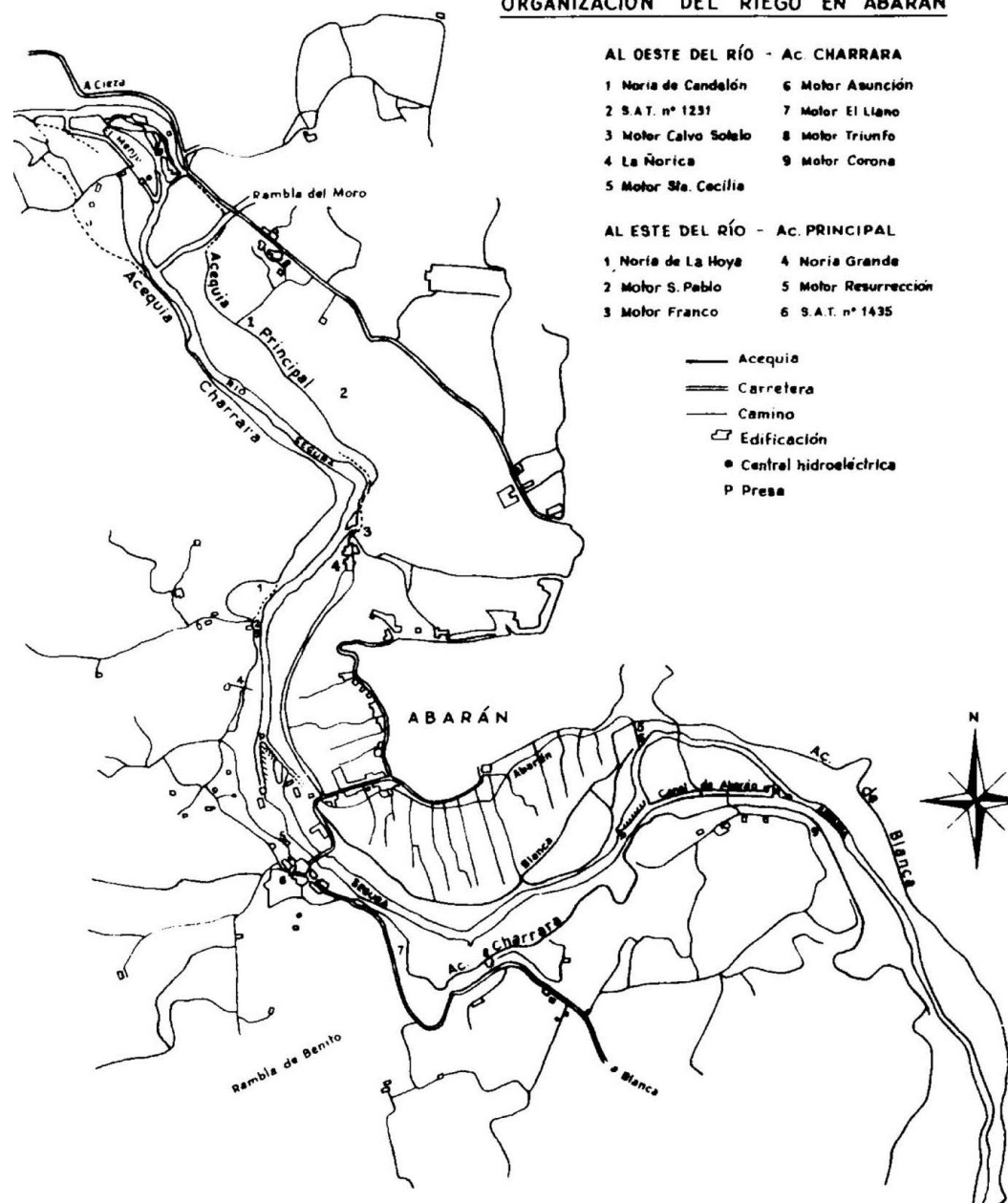
- Acompaña a la Acequía Principal de Abarán-Mayor de Blanca y la Charrara

SISTEMA DE REGADÍO TRADICIONAL DE ABARÁN

Elevación de aguas para riego en la Cuenca del Segura.

Cien años del motor de Resurrección (1912-2012)

ORGANIZACIÓN DEL RIEGO EN ABARÁN



Región de Murcia



AYUNTAMIENTO
DE ABARÁN



PLAN DIRECTOR ESTRATÉGICO DE INTERVENCIÓN PARA LA RESTAURACIÓN DEL ENTORNO DEL RÍO SEGURA A SU PASO POR ABARÁN

Francisco Mesonero Manzanares

Miguel Ruiz Cid

David Gutiérrez Arias

SISTEMA MOVILIDAD

CONTINUIDAD LONGITUDINAL

CAMINO DE LAS AGUAS



Fotomontaje Concurso de Ideas, Abril 2011



SISTEMA MOVILIDAD

CONTINUIDAD LONGITUDINAL

CAMINO DE LAS AGUAS

PLAN GENERAL DE ABARÁN

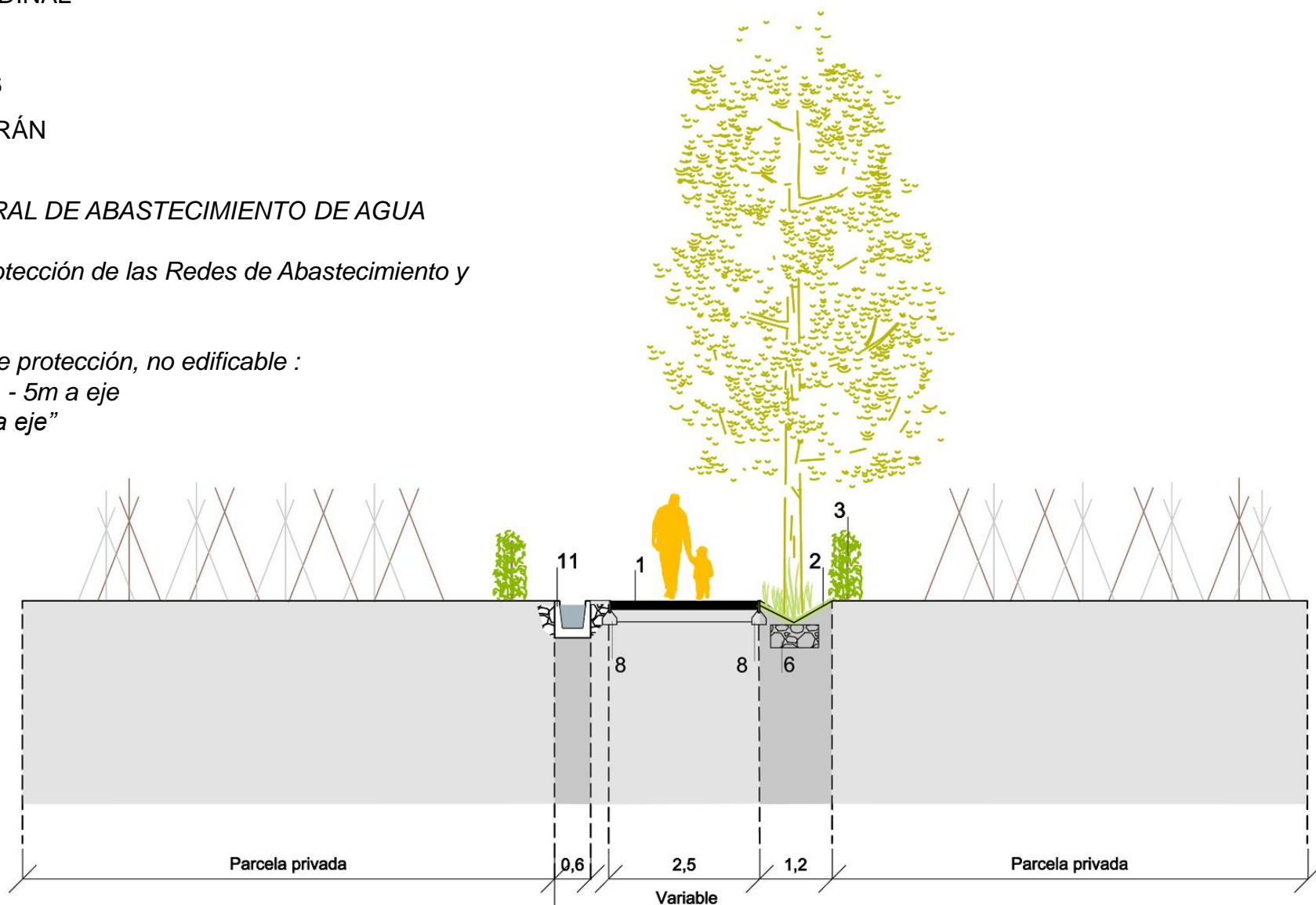
“S.G. A. SISTEMA GENERAL DE ABASTECIMIENTO DE AGUA

Áreas delimitadas para protección de las Redes de Abastecimiento y Depósitos de Regulación.

Se establece una banda de protección, no edificable :

Canales del Taibilla (10 m) - 5m a eje

Conducciones (6 m) - 3m a eje”



Región de Murcia



AYUNTAMIENTO
DE ABARÁN



**PLAN DIRECTOR ESTRATÉGICO DE INTERVENCIÓN PARA LA
RESTAURACIÓN DEL ENTORNO DEL RÍO SEGURA A SU PASO POR ABARÁN**

Francisco Mesonero Manzanares

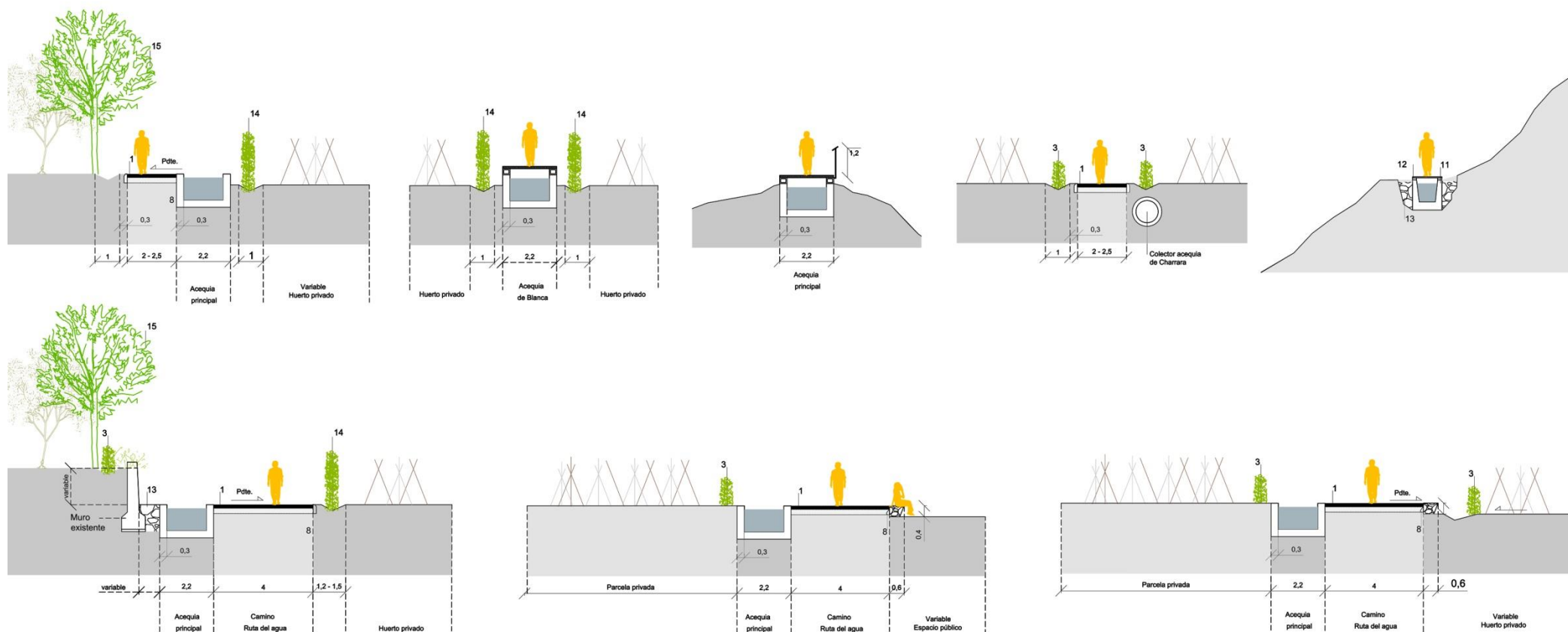
Miguel Ruiz Cid

David Gutiérrez Arias

SISTEMA MOVILIDAD

CONTINUIDAD LONGITUDINAL

CAMINO DE LAS AGUAS



SISTEMA MOVILIDAD

CONTINUIDAD LONGITUDINAL

ANILLO DE ABARÁN

- Regeneración Urbana
- Nueva Fachada
- Señal de Identidad desde el Río



Región de Murcia



AYUNTAMIENTO
DE ABARÁN



**PLAN DIRECTOR ESTRATÉGICO DE INTERVENCIÓN PARA LA
RESTAURACIÓN DEL ENTORNO DEL RÍO SEGURA A SU PASO POR ABARÁN**

Francisco Mesonero Manzanares

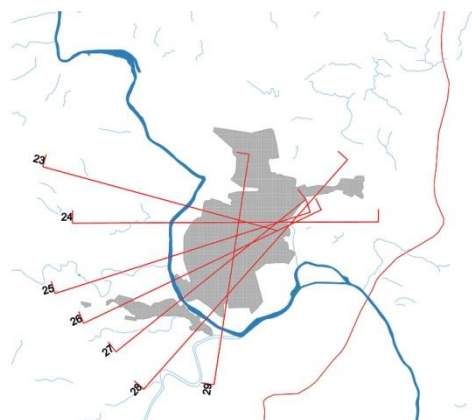
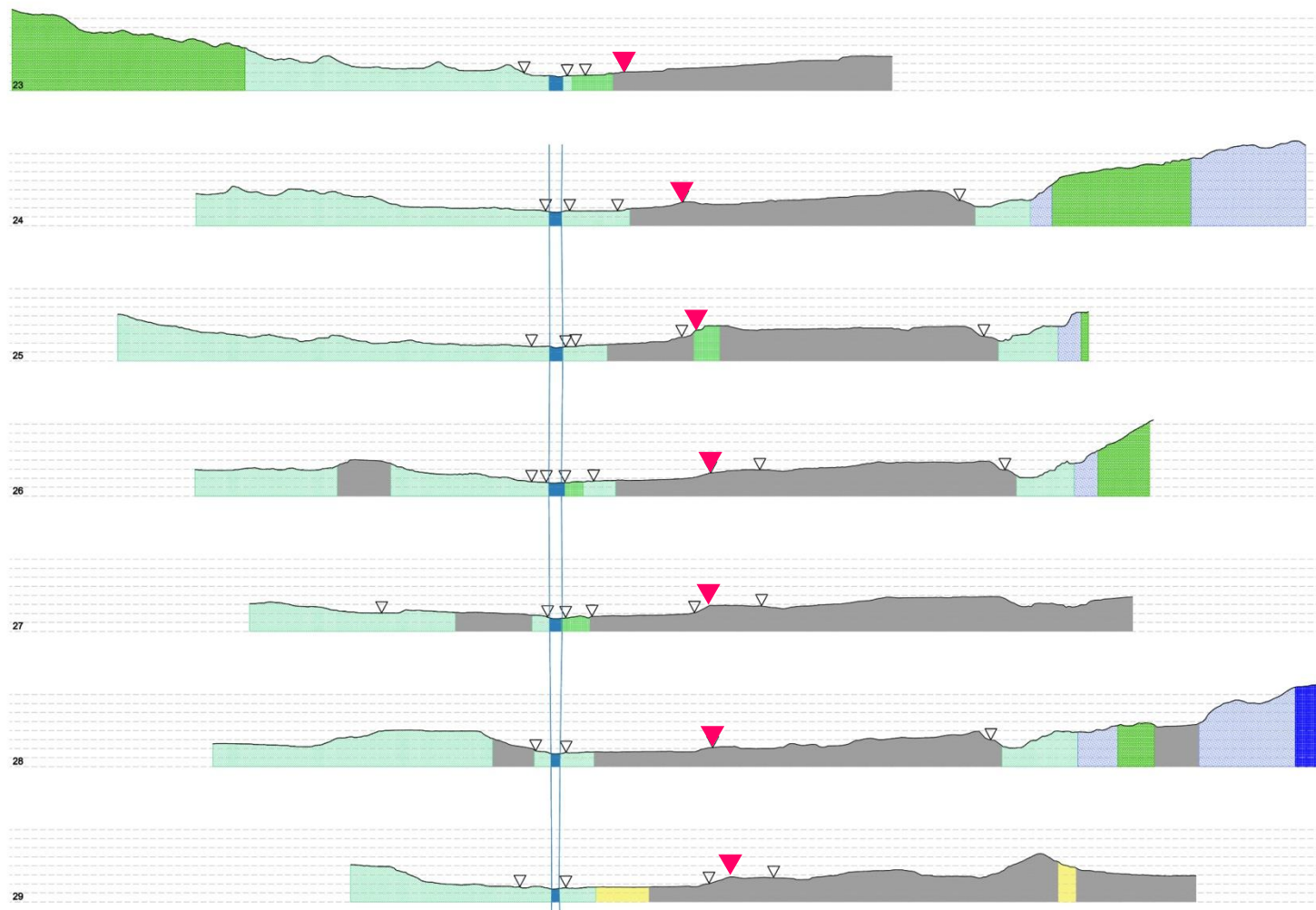
Miguel Ruiz Cid

David Gutiérrez Arias

SISTEMA MOVILIDAD

CONTINUIDAD LONGITUDINAL

ANILLO DE ABARÁN



Región de Murcia



AYUNTAMIENTO
DE ABARÁN



**PLAN DIRECTOR ESTRATÉGICO DE INTERVENCIÓN PARA LA
RESTAURACIÓN DEL ENTORNO DEL RÍO SEGURA A SU PASO POR ABARÁN**

Francisco Mesonero Manzanares


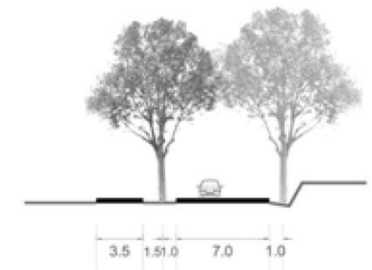
Miguel Ruiz Cid

David Gutiérrez Arias

SISTEMA MOVILIDAD

CONTINUIDAD LONGITUDINAL

ANILLO DE ABARÁN



SISTEMA MOVILIDAD

CONTINUIDAD LONGITUDINAL

BALCÓN DE ABARÁN

- Red de Miradores

ORTOFOTO 1956
www.cartomur.es



SISTEMA MOVILIDAD

CONTINUIDAD LONGITUDINAL

BALCÓN DE ABARÁN

- Red de Miradores



Región de Murcia



AYUNTAMIENTO
DE ABARÁN



**PLAN DIRECTOR ESTRATÉGICO DE INTERVENCIÓN PARA LA
RESTAURACIÓN DEL ENTORNO DEL RÍO SEGURA A SU PASO POR ABARÁN**

Francisco Mesonero Manzanares

Miguel Ruiz Cid

David Gutiérrez Arias

SISTEMA MOVILIDAD

ACCESOS TRANSVERSALES

EJE NORIA DE DON GARCÍA

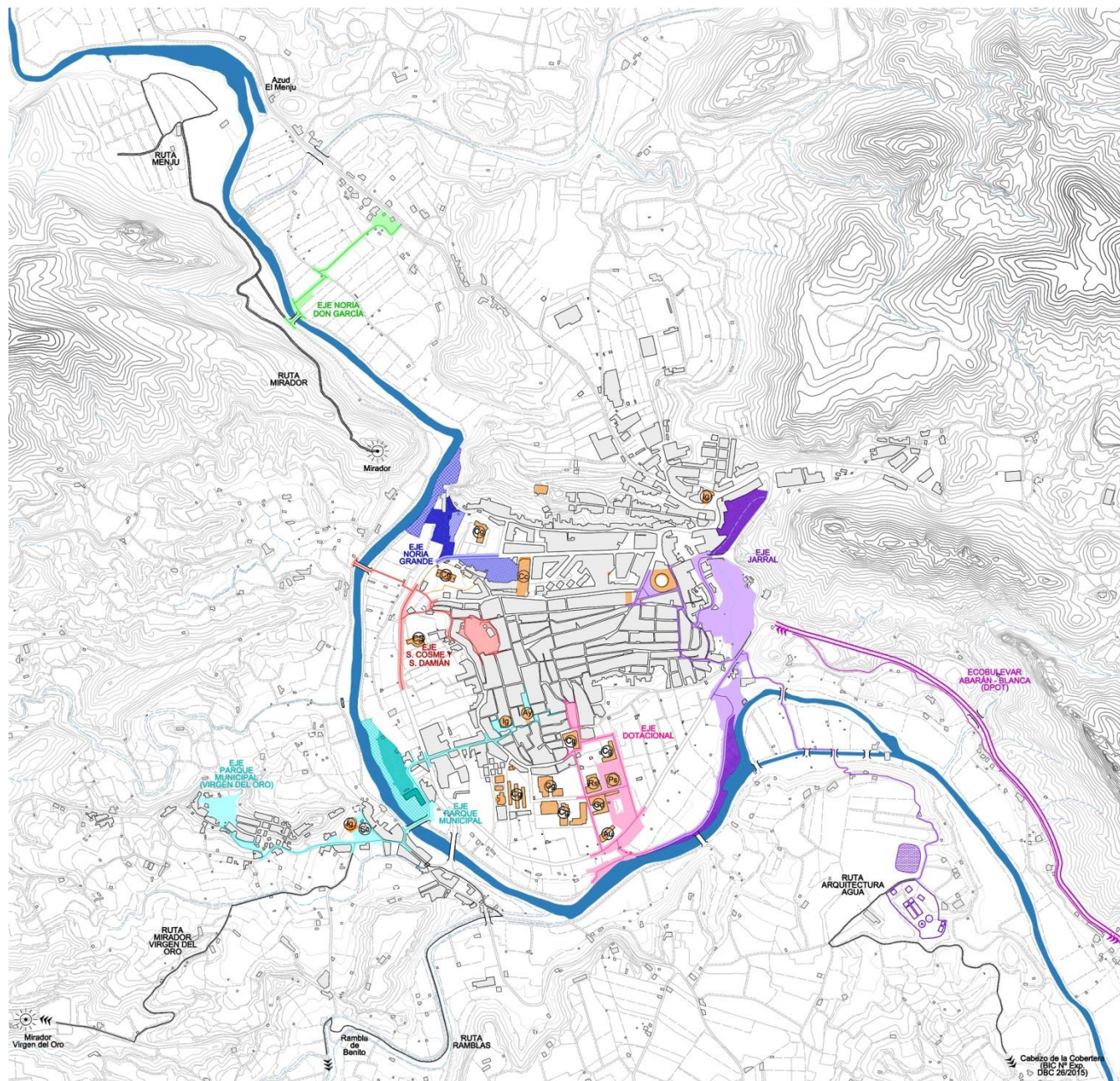
EJE NORIA GRANDE

EJE SAN COSME Y SAN DAMIÁN

EJE PARQUE MUNICIPAL (VIR. ORO)

EJE DOTACIONAL

EJE EL JARRAL



Región de Murcia



AYUNTAMIENTO
DE ABARÁN



PLAN DIRECTOR ESTRATÉGICO DE INTERVENCIÓN PARA LA RESTAURACIÓN DEL ENTORNO DEL RÍO SEGURA A SU PASO POR ABARÁN

Francisco Mesonero Manzanares

Miguel Ruiz Cid

David Gutiérrez Arias

SISTEMA MOVILIDAD

ACCESOS TRANSVERSALES



ACCESOS AL RÍO

- Poca atracción desde el Municipio al Río
- Nuevos Miradores
- Nuevos Espacios Públicos concatenados

SISTEMA MOVILIDAD

ACCESOS TRANSVERSALES



ACCESOS TRANSVERSALES




SISTEMA MOVILIDAD

ACCESOS TRANSVERSALES

NUEVAS PASARELAS PEATONALES

- Conexión entre márgenes
- Continuidad de Caminos



Región de Murcia



AYUNTAMIENTO
DE ABARÁN



**PLAN DIRECTOR ESTRATÉGICO DE INTERVENCIÓN PARA LA
RESTAURACIÓN DEL ENTORNO DEL RÍO SEGURA A SU PASO POR ABARÁN**

Francisco Mesonero Manzanares

Miguel Ruiz Cid

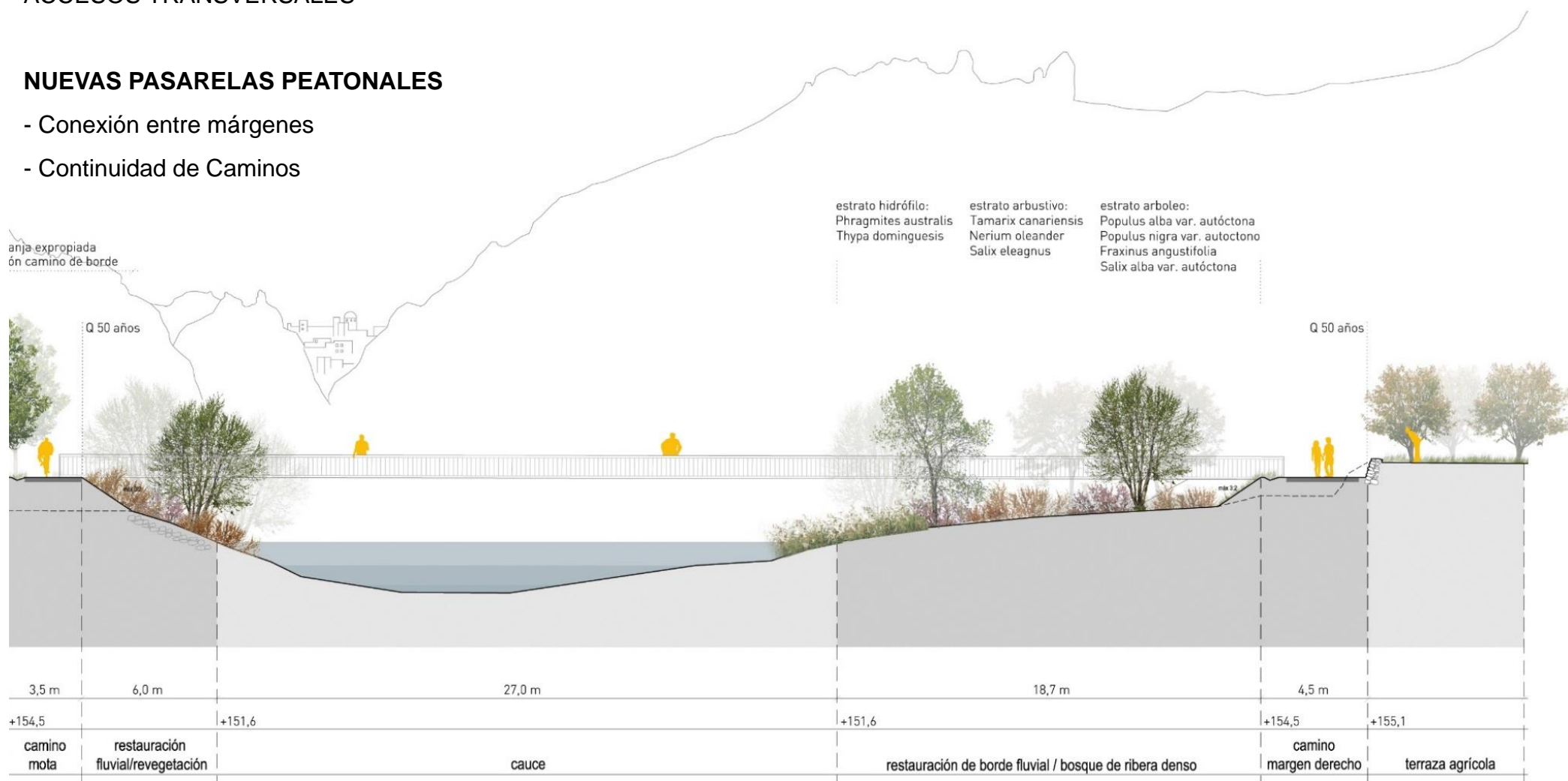
David Gutiérrez Arias

SISTEMA MOVILIDAD

ACCESOS TRANSVERSALES

NUEVAS PASARELAS PEATONALES

- Conexión entre márgenes
- Continuidad de Caminos



Sección Concurso de Ideas, Abril 2011




SISTEMA DEL AGUA



SISTEMA DEL AGUA

CUENCA DE DRENAJE



Región de Murcia



AYUNTAMIENTO
DE ABARÁN



PLAN DIRECTOR ESTRATÉGICO DE INTERVENCIÓN PARA LA RESTAURACIÓN DEL ENTORNO DEL **RÍO SEGURA** A SU PASO POR **ABARÁN**

Francisco Mesonero Manzanares

Miguel Ruiz Cid

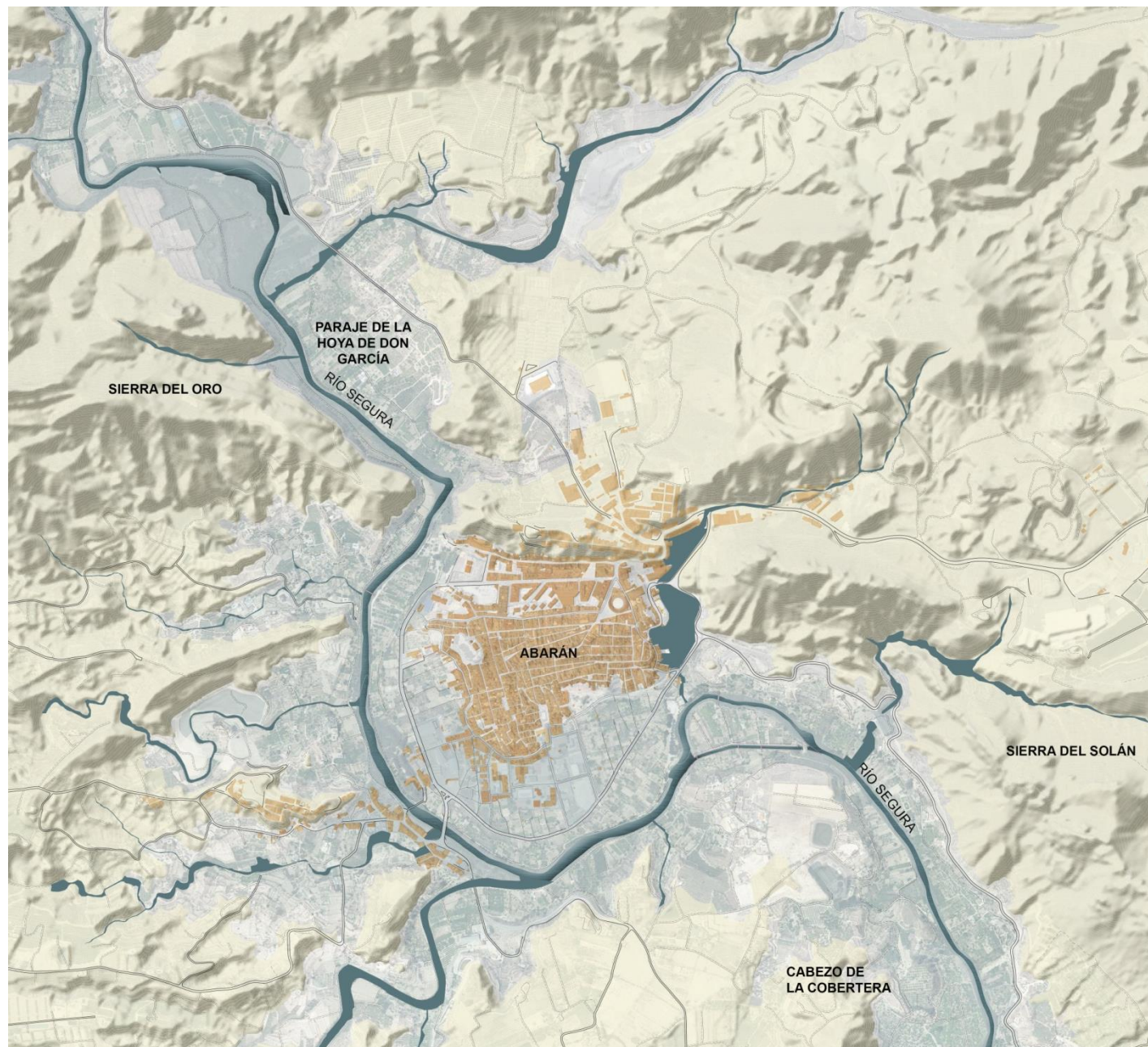
David Gutiérrez Arias

SISTEMA DEL AGUA

TEMPORALIDAD

ÁMBITO FLUVIAL

- Zona Fluvial: Río + Riberas hasta Q10
- Sistema Hídrico: hasta Q100
- Zona Inundable: hasta Q500



Región de Murcia



AYUNTAMIENTO
DE ABARÁN



PLAN DIRECTOR ESTRATÉGICO DE INTERVENCIÓN PARA LA RESTAURACIÓN DEL ENTORNO DEL RÍO SEGURA A SU PASO POR ABARÁN

Francisco Mesonero Manzanares

Miguel Ruiz Cid

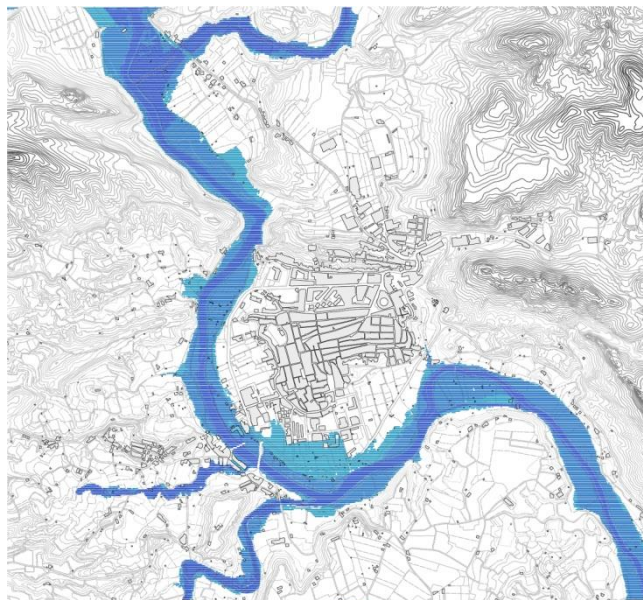
David Gutiérrez Arias

SISTEMA DEL AGUA

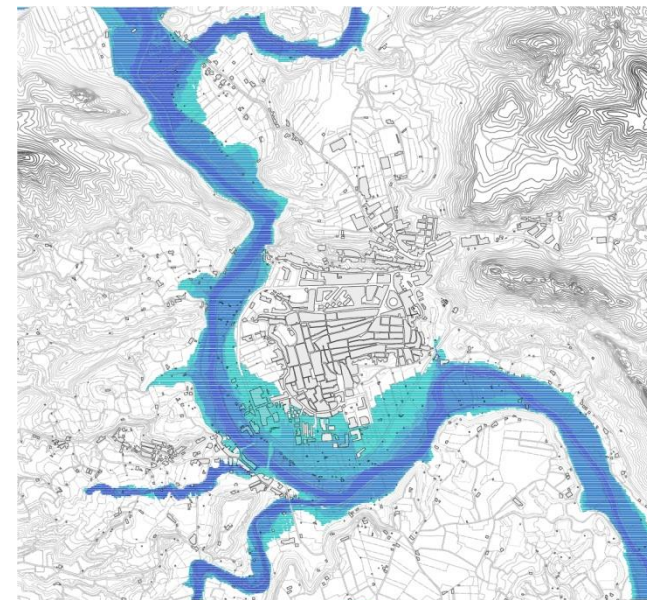
TEMPORALIDAD



Q10 Años



Q100 Años



Q500 Años

ZONAS INUNDABLES Y PERIODOS DE RETORNO

Confederación Hidrográfica del Segura

ABARÁN AL DÍA, 11.05.2018

www.abarandiaadia.com

[Registrarse](#) [Identificarse](#)

**Abarán** día a día

Viernes, 25 de mayo de 2018
SOCIEDAD

La actualidad de Abarán, día a día

28°C
16°C

[Cartas de los lectores](#) | [Fotos de los lectores](#) | [Temas de actualidad](#)

[Portada](#) | [ÚLTIMAS NOTICIAS](#) | [SOCIEDAD](#) | [CULTURA-ESPECTÁCULOS](#) | [SUCEOS](#) | [DEPORTES](#) | [POLÍTICA](#)

Aviso sobre el Uso de cookies: Utilizamos cookies propias y de terceros para mejorar la experiencia del lector y ofrecer contenidos de interés. Si continúa navegando entendemos que usted acepta nuestra política de cookies. Ver nuestra Política de Privacidad y Cookies

J. A. Moreno Viernes, 11 de mayo de 2018



EL TEMPORAL AZOTÓ A CASI TODA LA REGIÓN

La lluvia dejó este jueves hasta 25 litros por metro cuadrado en Abarán

[Guardar en Mis Noticias.](#) [Tweet](#)

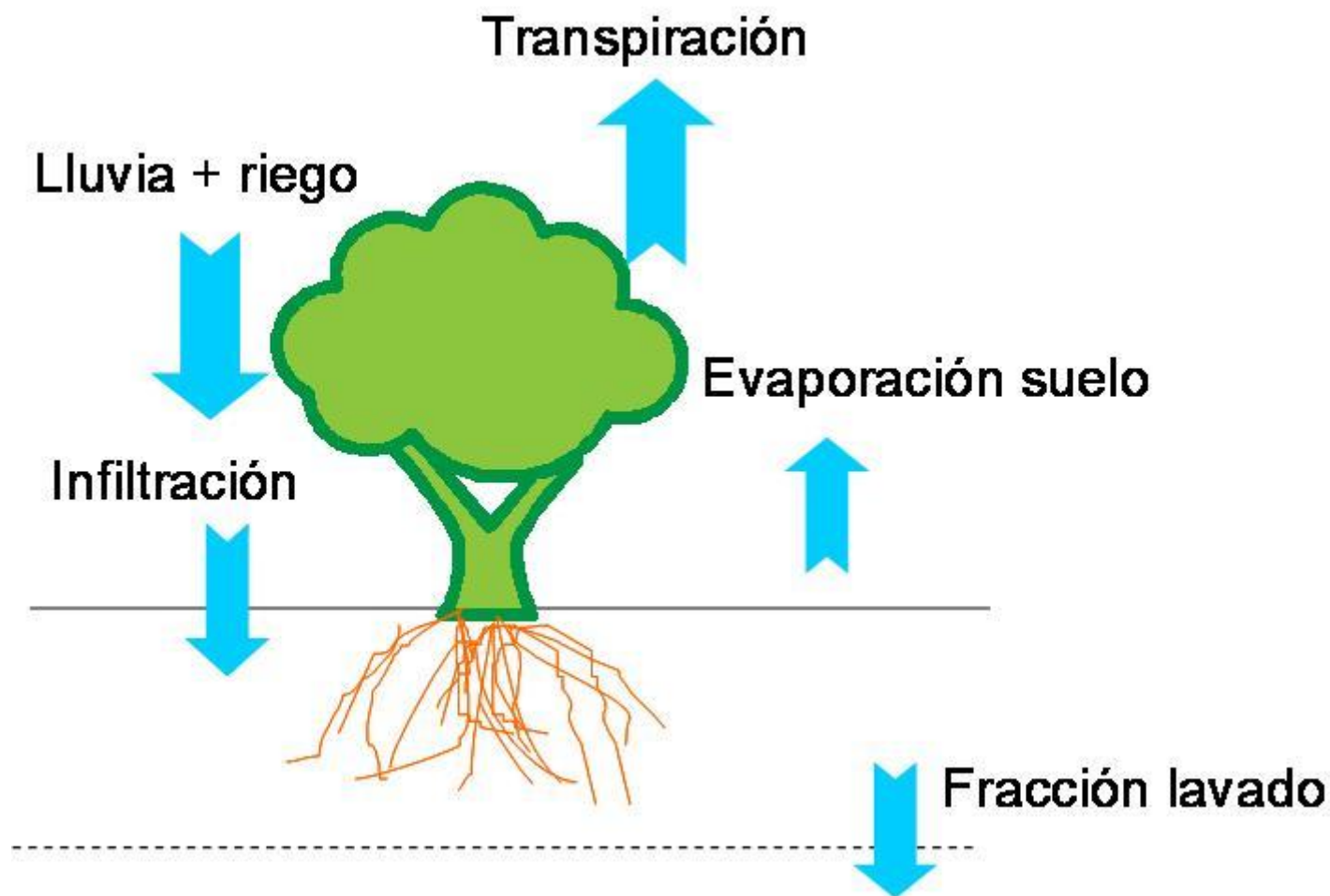
Desde poco antes de las 14:00 horas y por espacio de algo más de 40 minutos, la lluvia se hizo notar de manera abundante en Abarán, donde, según un dato que recoge hoy el diario 'La Verdad', se llegaron a registrar 16 litros por metro cuadrado, una cantidad que pudo estar entorno a los 25 litros m2 en la parte suroeste del municipio, donde la descarga de agua fue aún mayor. Tal circunstancia, además de los habituales inconvenientes que suele ocasionar este fenómeno meteorológico, afectó **«negativamente a la fruta que se encuentra en plena campaña de recolección. Sobre todo, a los albaricoques y nectarinas»**, explicaron productores de la zona.

En nuestra localidad, la fuerza del temporal, como en otras ocasiones, arrastró gran cantidad de tierra y piedras, especialmente en la carretera RM 514, en el nuevo tramo abierto hacia la carretera de Blanca y zona de la circunvalación, donde el Centro de Coordinación de Emergencias aconsejó circular con precaución hasta que personal de la Dirección General de

SISTEMA DEL AGUA

DRENAJE SOSTENIBLE:

CUNETAS Y BALSAS DE INFILTRACIÓN



CICLO HÍDRICO

Excedentes de:

- Agua de lluvia
- Excedente de Riego
- Excedente Red de Alcantarillado
- Pluviales de Edificaciones

estaciones.ivia.es

SISTEMA DEL AGUA

DRENAJE SOSTENIBLE:

CUNETAS Y BALSAS DE INFILTRACIÓN

SISTEMAS URBANOS DE DRENAJE SOSTENIBLE (SUDS)



CUNETA VERDE - PARQUES INTEGRADOS DE ALCANTARILLA
Ecoprojecta



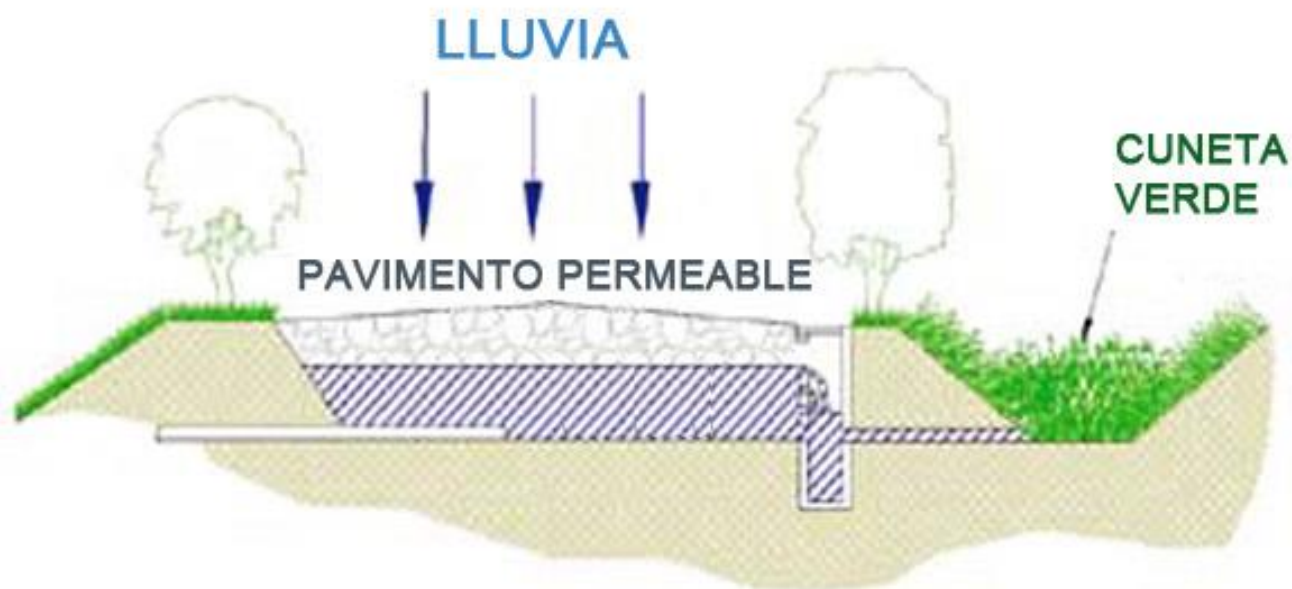
BALSA DE INFILTRACIÓN

SISTEMA DEL AGUA

DRENAJE SOSTENIBLE:

CUNETAS Y BALSAS DE INFILTRACIÓN

SISTEMAS URBANOS DE DRENAJE SOSTENIBLE (SUDS)



CUNETA VERDE

ciudad-humana.blogspot.de

SISTEMA DEL AGUA

DRENAJE SOSTENIBLE:

CUNETAS Y BALSAS DE INFILTRACIÓN

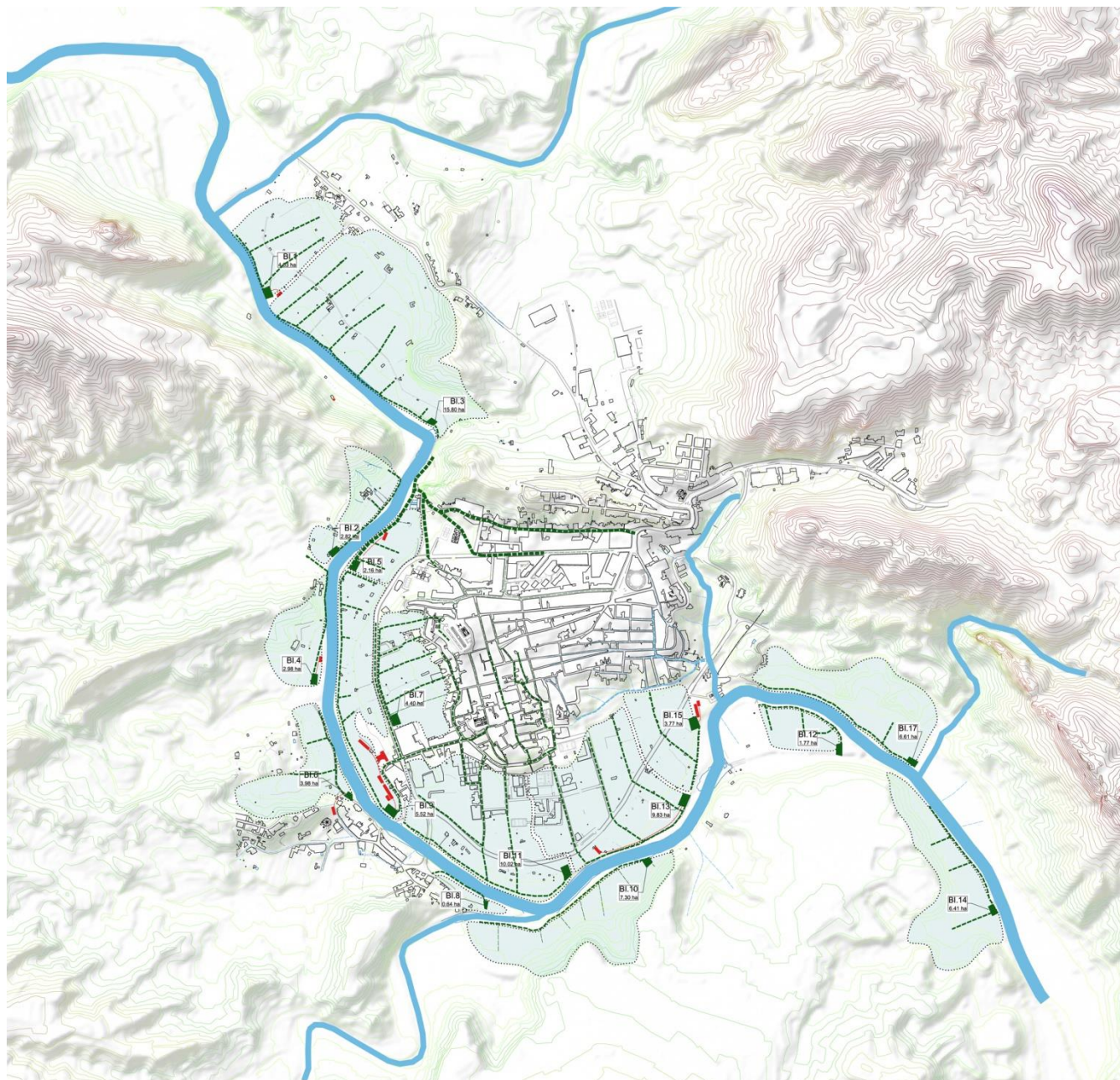
SISTEMAS URBANOS DE DRENAJE SOSTENIBLE (SUDS)

a. CONTROL DE EROSIÓN

- Transporte
- Recarga del Acuífero
- Laminación
- Red Separativa de Recogida

b. REGENERACIÓN DEL AGUA

- Tratamiento Pasivo de Contaminantes



Región de Murcia



AYUNTAMIENTO
DE ABARÁN



PLAN DIRECTOR ESTRATÉGICO DE INTERVENCIÓN PARA LA RESTAURACIÓN DEL ENTORNO DEL RÍO SEGURA A SU PASO POR ABARÁN

Francisco Mesonero Manzanares

Miguel Ruiz Cid


David Gutiérrez Arias

SISTEMA DEL AGUA

DRENAJE SOSTENIBLE:

CUNETAS Y BALSAS DE INFILTRACIÓN

SISTEMAS URBANOS DE DRENAJE SOSTENIBLE (SUDS)



CUNETA VERDE



Región de Murcia



AYUNTAMIENTO
DE ABARÁN



**PLAN DIRECTOR ESTRATÉGICO DE INTERVENCIÓN PARA LA
RESTAURACIÓN DEL ENTORNO DEL RÍO SEGURA A SU PASO POR ABARÁN**

Francisco Mesonero Manzanares

Miguel Ruiz Cid

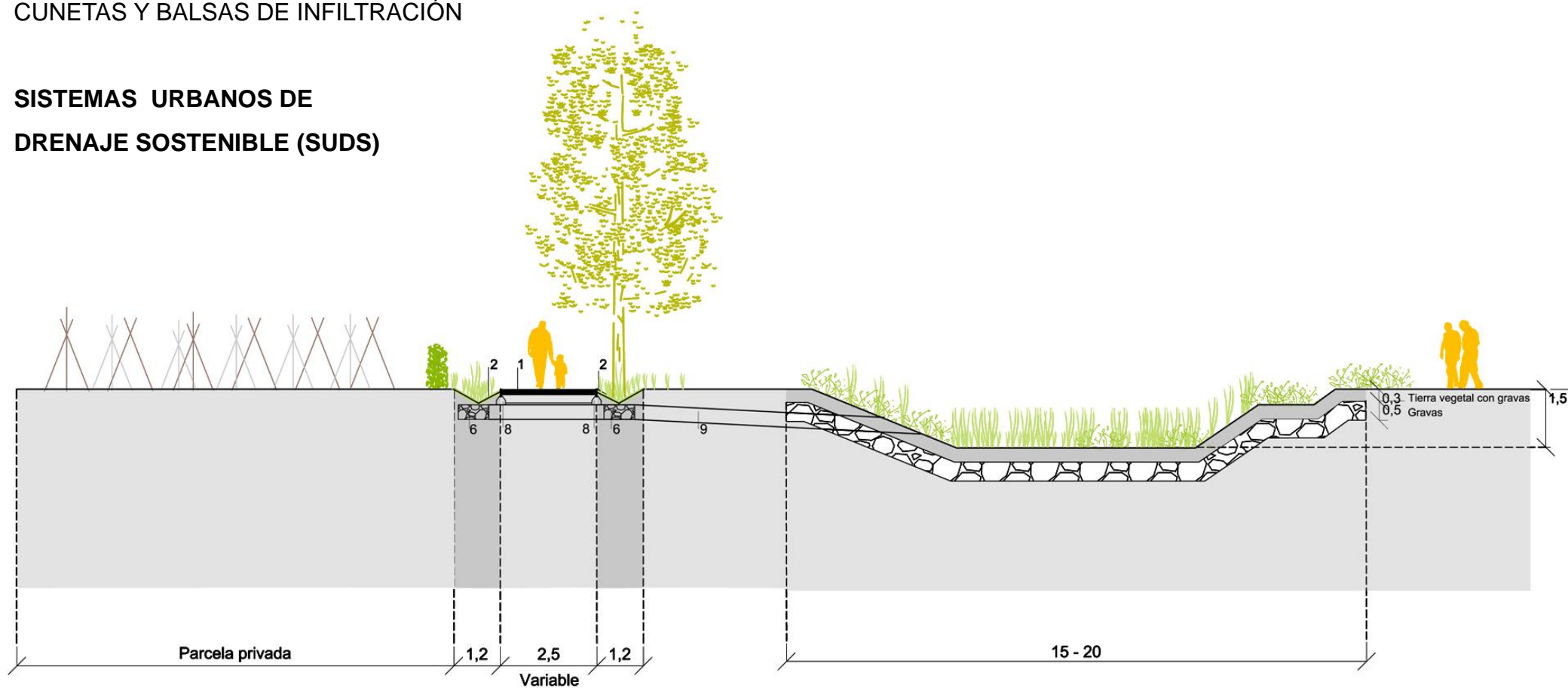
David Gutiérrez Arias

SISTEMA DEL AGUA

DRENAJE SOSTENIBLE:

CUNETAS Y BALSAS DE INFILTRACIÓN

SISTEMAS URBANOS DE DRENAJE SOSTENIBLE (SUDS)



BALSA DE INFILTRACIÓN

Nota: Sistema sin Lámina de Agua

David Gutiérrez Arias

SISTEMA DEL AGUA

PATRIMONIO HIDRÁULICO

LAS NORIAS DE ABARÁN

BIC – Lugar de Interés Etnográfico (2018)

Azud El Menju

Acequia Principal Abarán – Mayor Blanca

Acequia la Charrara

Central Hidroeléctrica El Menju

Noria y Acueducto Hoya D. García

Hormas (Muros de Piedra Seca)

Partidor y Acueducto Las Canales

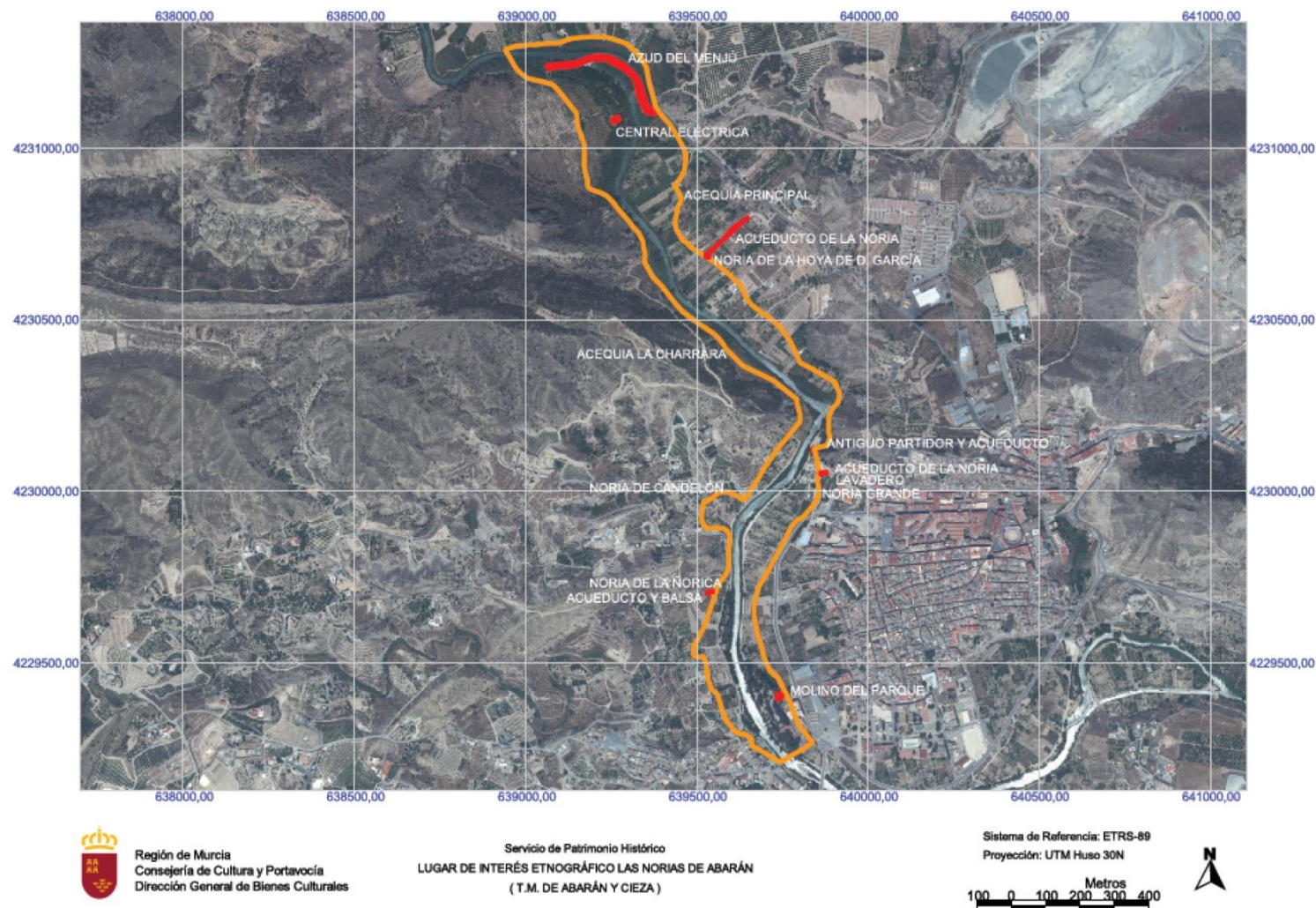
Noria Grande Abarán y Acueducto

Lavadero

Molino del Parque (Molino de las Pilas)

Noria de la Ñorica, Acueducto y Balsa

Noria de Candelón, Acueducto y Balsa



Boletín Oficial Región de Murcia, 15.07.2016



Región de Murcia



AYUNTAMIENTO
DE ABARÁN



PLAN DIRECTOR ESTRATÉGICO DE INTERVENCIÓN PARA LA RESTAURACIÓN DEL ENTORNO DEL RÍO SEGURA A SU PASO POR ABARÁN

Francisco Mesonero Manzanares

Miguel Ruiz Cid

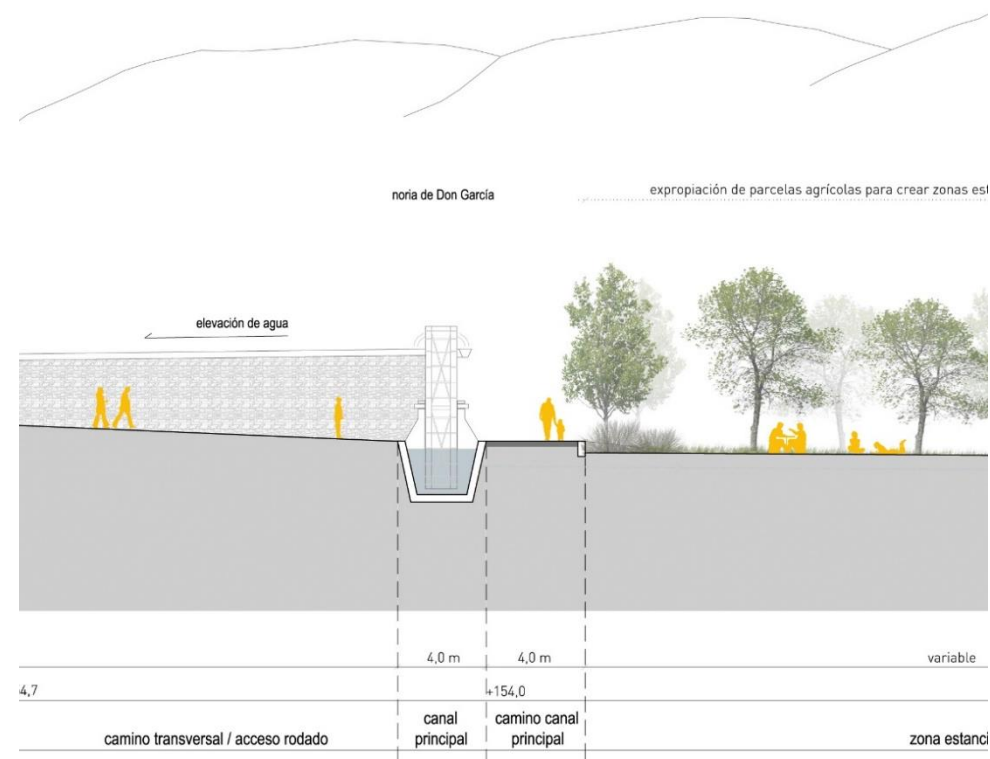
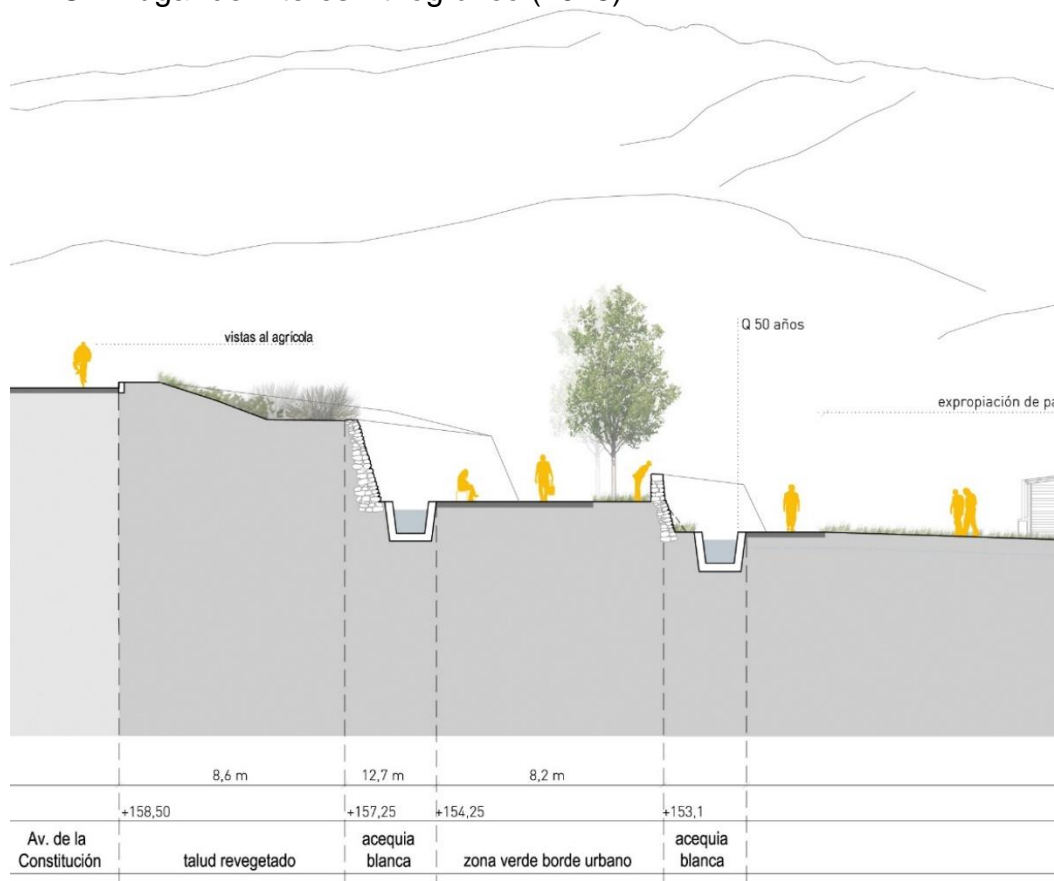
David Gutiérrez Arias

SISTEMA DEL AGUA

PATRIMONIO HIDRÁULICO

LAS NORIAS DE ABARÁN

BIC – Lugar de Interés Etnográfico (2018)



Secciones Concurso de Ideas, Abril 2011



SISTEMA DE USOS



SISTEMA DE USOS

PROGRAMA

EDUCATIVO

- Huertos Públicos Educativos
- Huertos Públicos Experimentales
- Museo del Agua
- Centro de Interpretación de la Agricultura de Abarán
- Mirador Ornitológico
- Mirador el Jarral
- Ruta Ecológica / Ribera
- Ruta del Agua
- Ruta Botánica
- Parcelas Didácticas
- Aula al aire libre
- Miradores
- ...

DEPORTIVO

- Casa del Embarcadero
- Embarcaderos
- Pistas de Baloncesto
- Pista de Fútbol 7 / sala
- Pista Voley-Playa
- Circuitos Biosaludables (rutas)
- Ejercicios 3 edad
- Gimnasio al Aire Libre (aparatos)
- Escalada
- Pistas de Petanca o Bolos
- Ajedrez (mesas / tableros)
- Rayuelas
- Centro Deportivo Acuático
- ...

LÚDICO

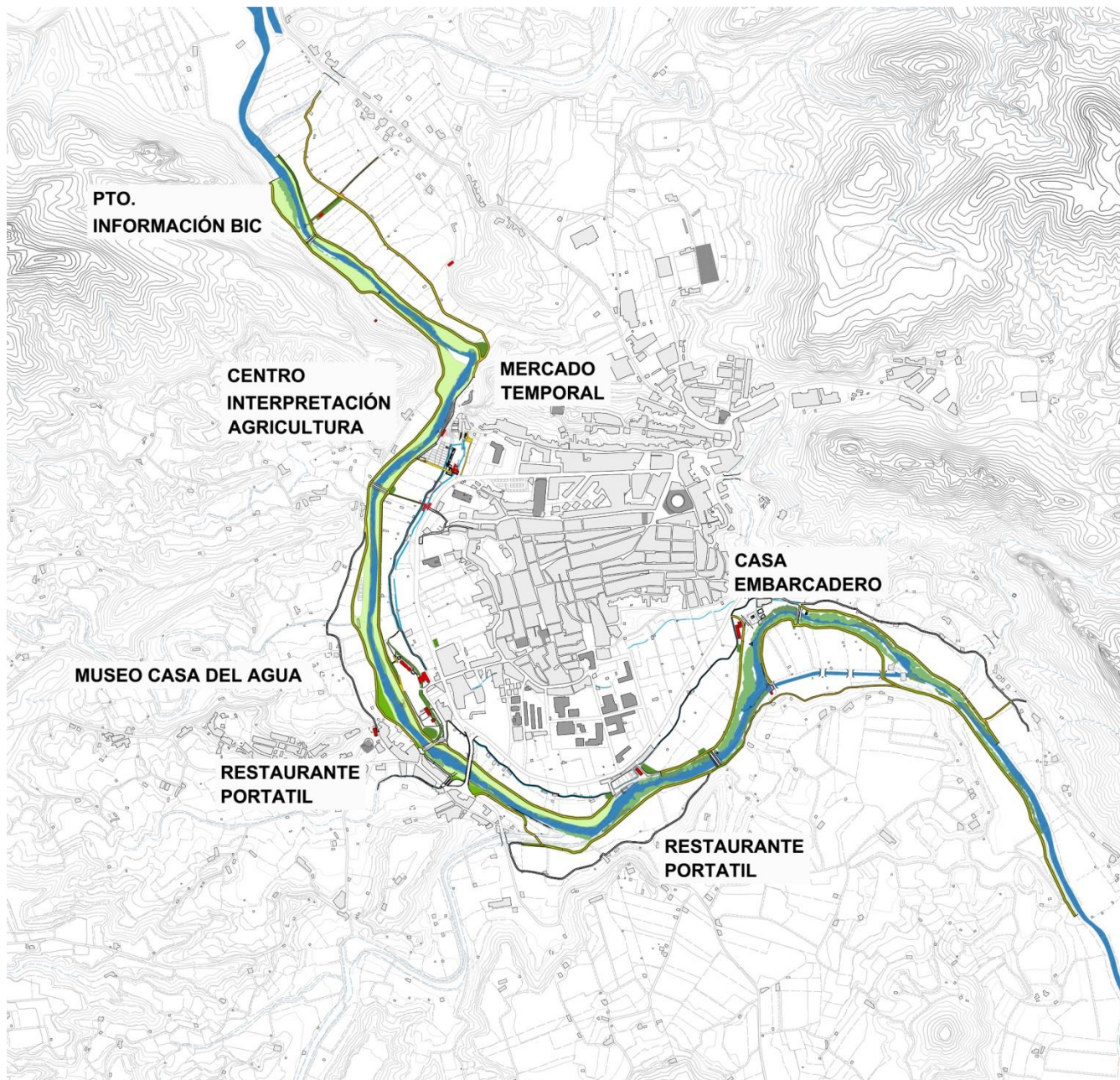
- Juegos infantiles Temáticos
- Huertos Públicos Familiares (de concesión)
- Zonas Estanciales
- Fuentes Paisajísticas
- Restaurantes Productos Regionales (km 0)
- Merenderos / Zonas Picnic
- Mercado Temporal Productos Locales
- Quioscos
- Auditorio al Aire Libre
- Punto de Información del Parque Fluvial
- Albergue Rural
- Pesquiles
- Embarcaderos
- Playa Fluvial
- Accesos y Conexiones con el Agua,
- ...

SISTEMA DE USOS

PARQUE EQUIPADO

EQUIPAMIENTOS

- Museo del Agua
- Centro de Interpretación de la Agricultura de Abarán
- Mercado Temporal Productos Locales
- Casa del Embarcadero
- Punto de Información del Parque Fluvial
- Quioscos / Restaurantes Portátiles



Región de Murcia



AYUNTAMIENTO
DE ABARÁN



**PLAN DIRECTOR ESTRATÉGICO DE INTERVENCIÓN PARA LA
RESTAURACIÓN DEL ENTORNO DEL RÍO SEGURA A SU PASO POR ABARÁN**

Francisco Mesonero Manzanares

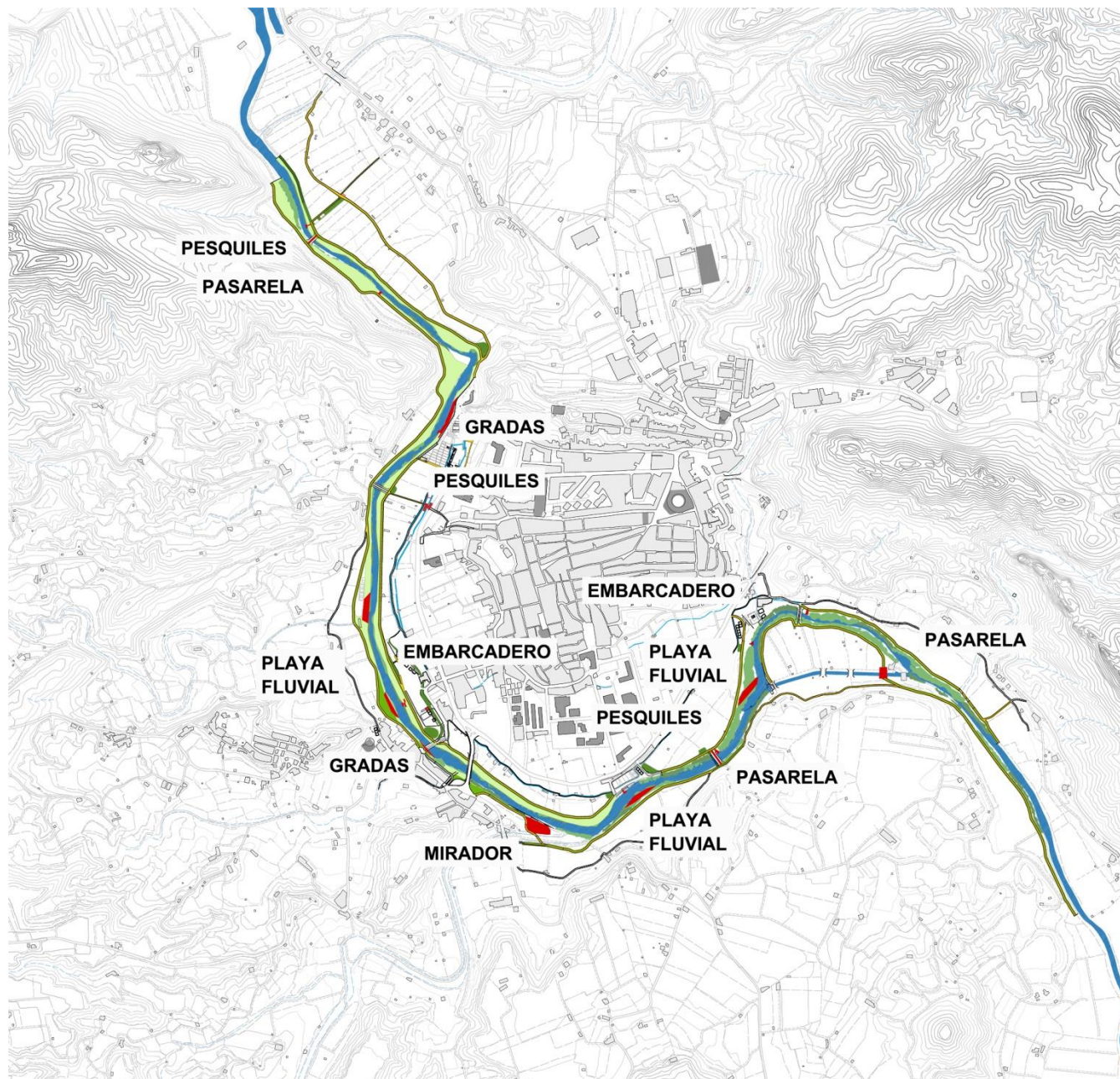
Miguel Ruiz Cid

David Gutiérrez Arias

SISTEMA DE USOS

PEQUEÑO EQUIPAMIENTO

VENTANAS AL RÍO / MIRADORES /
EMBARCADEROS / PESQUILES /
ACCESOS AL AGUA / PLAYAS / ...



Región de Murcia



AYUNTAMIENTO
DE ABARÁN



**PLAN DIRECTOR ESTRATÉGICO DE INTERVENCIÓN PARA LA
RESTAURACIÓN DEL ENTORNO DEL RÍO SEGURA A SU PASO POR ABARÁN**

Francisco Mesonero Manzanares

Miguel Ruiz Cid

David Gutiérrez Arias

SISTEMA DE USOS

PEQUEÑO EQUIPAMIENTO

VENTANAS AL RÍO / MIRADORES /
EMBARCADEROS / PESQUILES /
ACCESOS AL AGUA / PLAYAS / ...

MIRADOR DE BLANCA

Localización: Blanca, Murcia



TORRE MIRADOR SANT BOI DEL LLOBREGAT

Localización: Sant Boi del Llobregat, Barcelona



ROCHETAILLÉE BANKS OF THE SAONE

Rochetaillée, Rhône (69), France



WELLAND CANAL PARK & CIVIC SQUARE

Localización: Welland, Ontario, Canada



SCHWÄBISCH GMÜND

Localización: Schwäbisch Gmünd, Germany



QUNLI NATIONAL URBAN WETLAND

Localización: Qunli New District, Haerbin City, Provincia de Heilongjiang, China



MANGFALLPARK ROSENHEIM

Localización: Rosenheim, Bavaria, Germany



MIRADOR PEDRA DA RÁ

Localización: Ayuntamiento de Ribeira. La Coruña



Región de Murcia



AYUNTAMIENTO
DE ABARÁN



PLAN DIRECTOR ESTRATÉGICO DE INTERVENCIÓN PARA LA RESTAURACIÓN DEL ENTORNO DEL RÍO SEGURA A SU PASO POR ABARÁN

Francisco Mesonero Manzanares

Miguel Ruiz Cid

David Gutiérrez Arias

SISTEMA DE USOS

PEQUEÑO EQUIPAMIENTO

VENTANAS AL RÍO / MIRADORES /
EMBARCADEROS / PESQUILES /
ACCESOS AL AGUA / PLAYAS / ...





Región de Murcia



AYUNTAMIENTO
DE ABARÁN



PLAN DIRECTOR ESTRATÉGICO DE INTERVENCIÓN PARA LA RESTAURACIÓN DEL ENTORNO DEL RÍO SEGURA A SU PASO POR ABARÁN

Francisco Mesonero Manzanares

Miguel Ruiz Cid

David Gutiérrez Arias

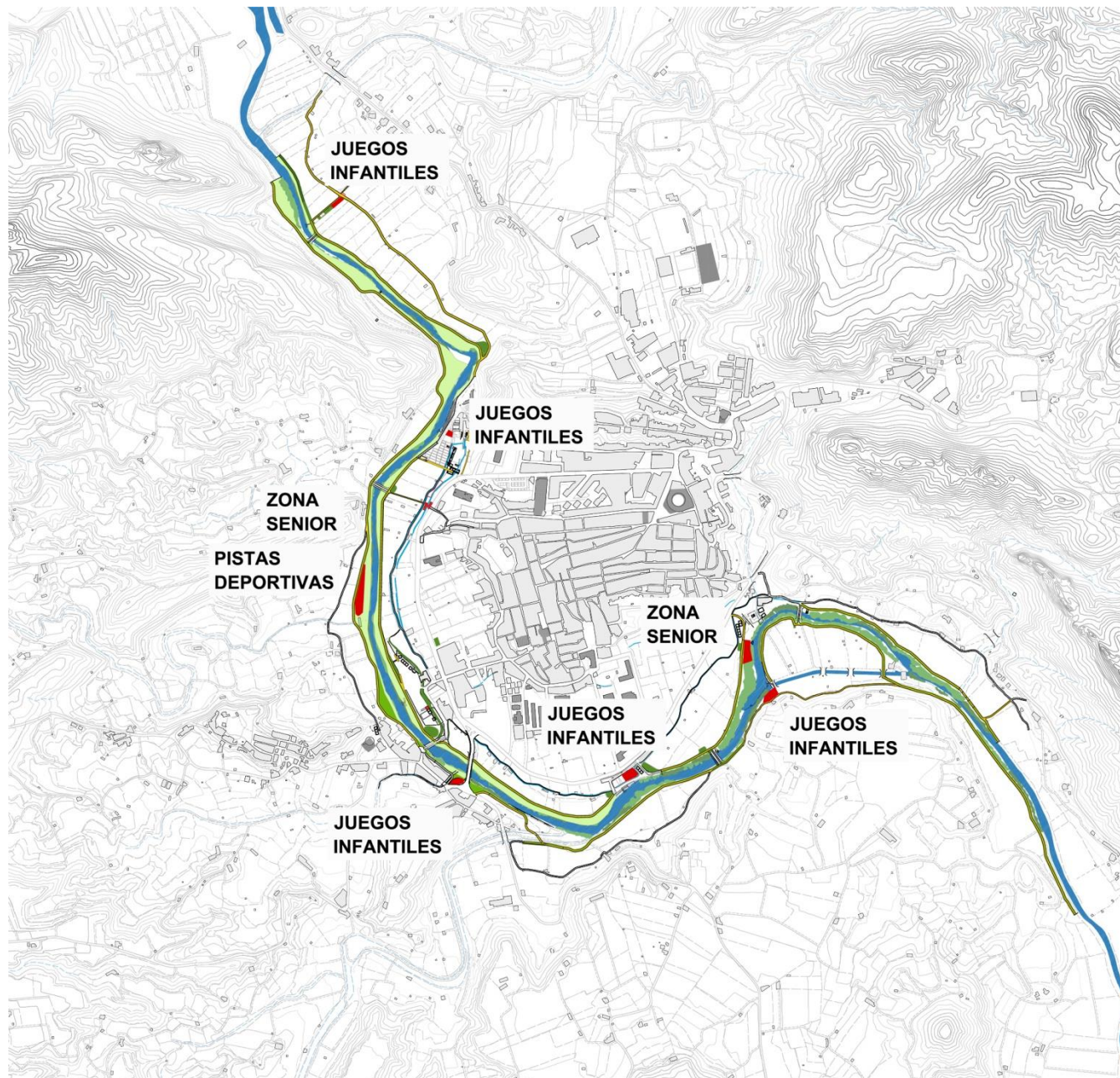
SISTEMA DE USOS

PEQUEÑO EQUIPAMIENTO

JUEGOS INFANTILES /

ZONA SENIOR /

PISTAS DEPORTIVAS / ...



Región de Murcia



AYUNTAMIENTO
DE ABARÁN



**PLAN DIRECTOR ESTRATÉGICO DE INTERVENCIÓN PARA LA
RESTAURACIÓN DEL ENTORNO DEL RÍO SEGURA A SU PASO POR ABARÁN**

Francisco Mesonero Manzanares

Miguel Ruiz Cid

David Gutiérrez Arias

SISTEMA DE USOS

PEQUEÑO EQUIPAMIENTO

JUEGOS INFANTILES /
ZONA SENIOR /
PISTAS DEPORTIVAS / ...



SISTEMA DE USOS

SEÑALÉTICA



SISTEMA DE USOS

IDENTIDAD AGRÍCOLA

- Sello de calidad
- Denominación de origen
- Producción como incentivo
- Diferenciación de Extensivos
- Comercio directo
- “Slow Food”

Mercados Productos Locales

Comedores Escolares,...



LA VERDAD, 22.03.2007

www.laverdad.es

Jueves, 22 de marzo de 2007

Registro

Hemeroteca

BUSCAR

en

laverdad.es

Internet

IR

PORTADA

ÚLTIMA HORA

ECONOMÍA

DEPORTES

OCIO

PARTICIPACIÓN

Servicios | Clasificados | Tienda

[EL PERIÓDICO]

Portada

Suscripciones

[SECCIONES]

Región

Murcia

Cartagena

Lorca

Comarcas

Opinión

España

Economía

Mundo

Deportes

Sociedad

Cultura

Televisión

Gente

Titulares del día

Esquelas

Efemérides

Las + vistas

Viñetas

Imágenes

Especiales

Fiestas

EDICIÓN IMPRESA

LORCA

LORCA

Demandan que se incluyan productos ecológicos en los comedores escolares

El 12% de la agricultura ecológica de la Región se produce en el municipio La asociación Guadanatura ya ha presentado un proyecto a la Consejería

T. M. M./LORCA

Somos lo que comemos. Tópico, pero no por ello menos cierto. La alimentación de los escolares trae de cabeza a educadores y médicos que se enfrentan a los mayores índices de obesidad infantil registrados a lo largo de la historia. Los escolares lorquinos no son una excepción y los problemas de sobrepeso y diabetes son cada vez más comunes.

Conscientes de la importancia de concienciar a los padres en la necesidad de dar a los hijos una alimentación adecuada, la asociación Guadanatura está celebrando una ronda de conferencias en los colegios del municipio. Ayer le tocó el turno a la comunidad escolar del colegio Pilar Soubrier.

CHARLA. Un momento de la conferencia ofrecida a padres y educadores del Pilar Soubrier. / P. A. / AGM

Imprimir Enviar

Publicidad

Uno de los fines que persigue este colectivo es la introducción de productos ecológicos en el diseño de los menús de los comedores escolares. El proyecto ya ha sido presentado a la Consejería de Educación pero de momento no parece haber obtenido respuestas, según la responsable de relaciones públicas de Guadanatura, Melania Barés. «Nuestra finalidad es mostrar que existen alimentos que benefician la salud alimentaria de nuestros escolares que en estos momentos abusan de productos poco o nada sanos para su organismo. Es un proyecto viable que ya se presentó en la Comunidad Autónoma de Andalucía. Allí ya hay más de 300 comedores escolares que sirven en sus menús alimentación ecológica», apunta Melania.

Uno de los principiantes argumentos que puede mermar esta iniciativa es el coste de este tipo de alimentación. «Se encarece el menú, pero sólo un poco. Por eso pensamos que la Administración debe intervenir como garante de la calidad de vida y de la salud de los alumnos», añade la encargada de Guadanatura.

El 12% de la agricultura ecológica de la Región se produce en Murcia. Además, existen en la comunidad 124 industrias de transformación de productos ecológicos, según comentó el director técnico del Centro Regulador, Pedro Pérez Saura. También intervino en la ponencia el nutricionista. Daniel Martínez Faiardo que habló sobre alimentación

Ramonete

Desmantelan 18 asentamientos ilegales de inmigrantes en Ramonete

Opine sobre este tema

Lorca

Proyectos municipales de Lorca

Semana Santa 2007

Envíanos tu foto de la Semana Santa y la publicaremos

HoyMotor

Lista de los 175 radares nuevos

- Carné por puntos
- Consulta el estado de las carreteras

MURCIA Y EL AGUA

MURCIA Y EL AGUA

Historia de una pasión

Región de Murcia

AYUNTAMIENTO DE ABARÁN

PLAN DIRECTOR ESTRATÉGICO DE INTERVENCIÓN PARA LA RESTAURACIÓN DEL ENTORNO DEL RÍO SEGURA A SU PASO POR ABARÁN

Francisco Mesonero Manzanares

Miguel Ruiz Cid

David Gutiérrez Arias



Región de Murcia



AYUNTAMIENTO
DE ABARÁN



PLAN DIRECTOR ESTRATÉGICO DE INTERVENCIÓN PARA LA RESTAURACIÓN DEL ENTORNO DEL RÍO SEGURA A SU PASO POR ABARÁN

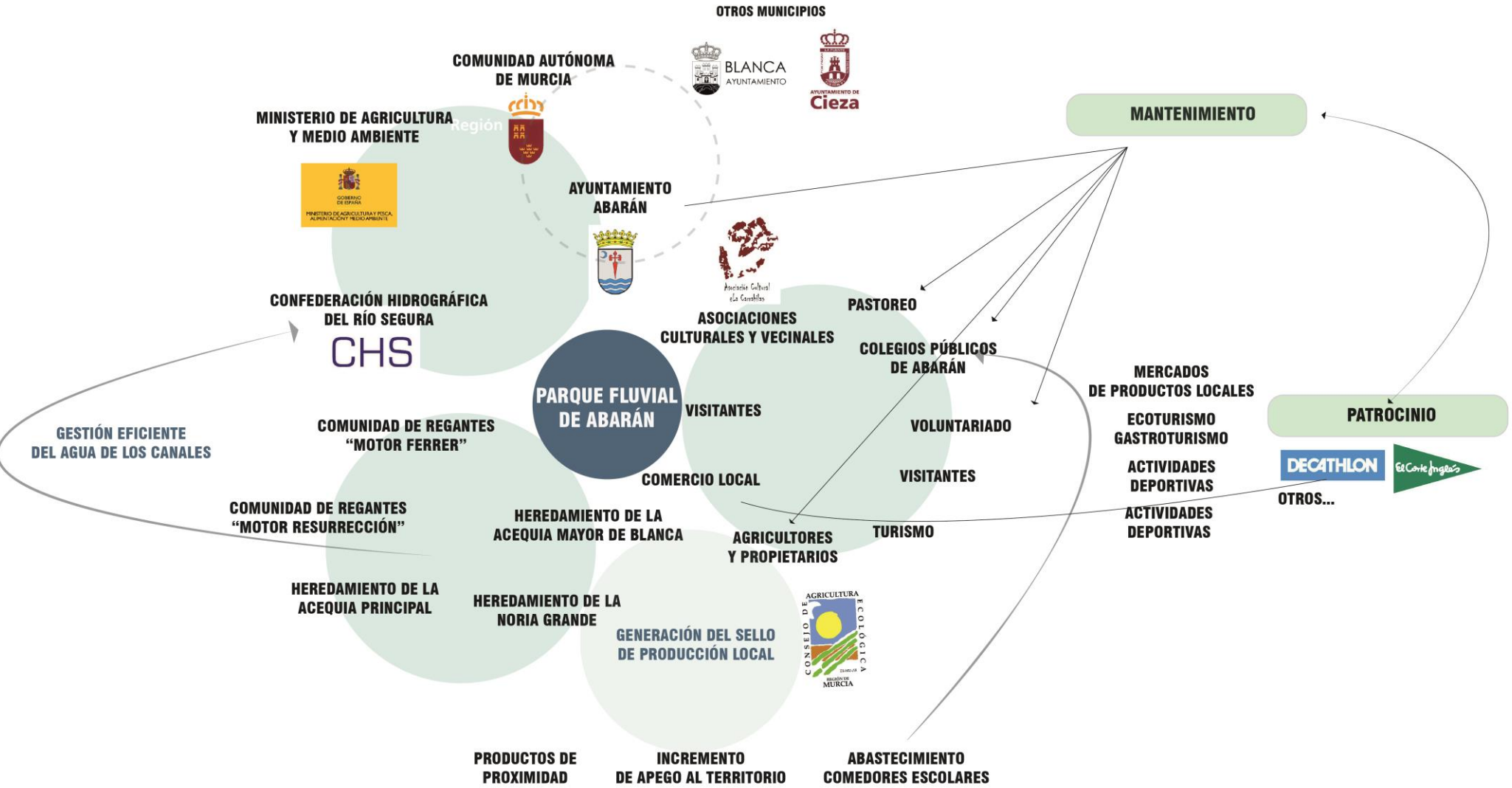
Francisco Mesonero Manzanares

Miguel Ruiz Cid

David Gutiérrez Arias

SISTEMA DE USOS

GESTIÓN



SISTEMA DE USOS

MANTENIMIENTO

Todo el Parque requiere de Mantenimiento,
sin embargo, en comparación
con un parque urbano:

- Menor Mantenimiento
- Menor Coste
- Mayor Durabilidad
- Participación activa de Agricultores
a través de buenas prácticas agrícolas
- Incorporación de Actuaciones Sostenibles:
como los “Biosegadores”




Diario de España

CRÓNICAS
DEL PAÍS

Valencia echará mano de ovejas autóctonas para limpiar barrancos y cauces

El Ayuntamiento recupera la ganadería en la capital pues solo quedan dos rebaños de una especie autóctona por la presión urbanística



Los rebaños se encargarán de limpiar espacios como el nuevo cauce del río Turia, donde crece la maleza. MÓNICA TORRES

CRISTINA VÁZQUEZ

Valencia - 25 MAY 2018 - 15:26 CEST

Es la nueva agricultura urbana que promueve la FAO. Valencia recurrirá a pastores y a rebaños de ovejas en su término municipal para controlar el crecimiento de hierbajos y arbustos en barrancos, cauces secos y en zonas de urbanizaciones con excesiva masa forestal ha anunciado la concejal de Huerta y

APÚNTATE A NUESTRAS NEWSLETTERS

TE PUEDE INTERESAR

EL PAÍS, 25.05.2018

www.elpais.com



Región de Murcia



AYUNTAMIENTO
DE ABARÁN



PLAN DIRECTOR ESTRATÉGICO DE INTERVENCIÓN PARA LA RESTAURACIÓN DEL ENTORNO DEL RÍO SEGURA A SU PASO POR ABARÁN

Francisco Mesonero Manzanares

Miguel Ruiz Cid

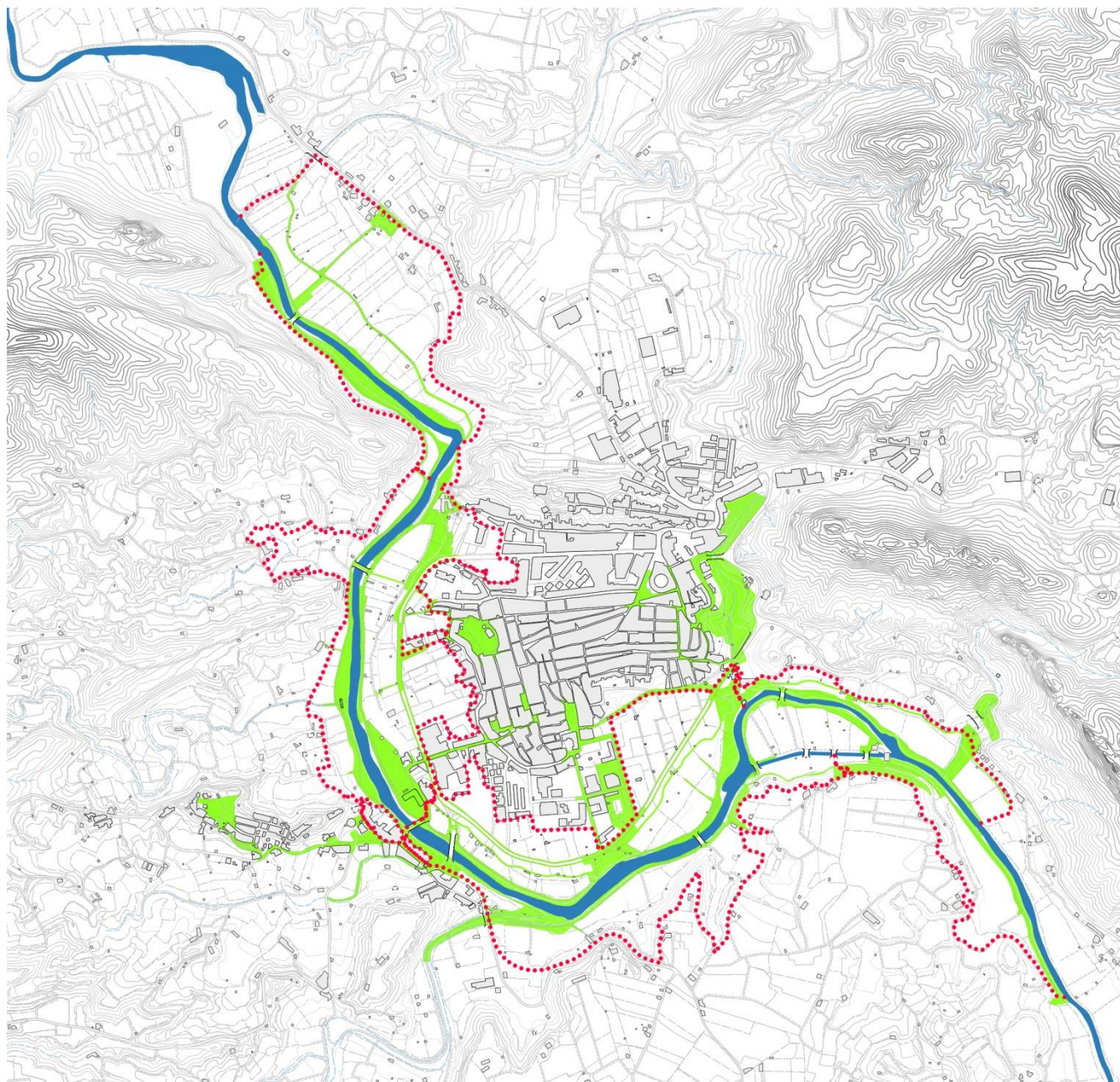
David Gutiérrez Arias

CONCLUSIONES



ÁMBITO DE ACTUACIÓN

- Restaurar Bosque Ribera
- Huertos Públicos / Sociales / Educativos
- Caminos de Ribera
- Ruta del Agua
- Permeabilidad al Río
- Pasarelas nuevas
- Gestión del Agua Sostenible
- Patrimonio Hidráulico
- Mercado Temporal de Productos Locales
- Centro interpretación
- Museo del Agua
- Observatorio Ornitológico
- Casa del Embarcadero
- Aulas Outdoor
- Playas
- Zonas Biosaludables
- Juegos infantiles
- Red de Miradores



Región de Murcia



AYUNTAMIENTO
DE ABARÁN



**PLAN DIRECTOR ESTRATÉGICO DE INTERVENCIÓN PARA LA
RESTAURACIÓN DEL ENTORNO DEL RÍO SEGURA A SU PASO POR ABARÁN**

Francisco Mesonero Manzanares

Miguel Ruiz Cid

David Gutiérrez Arias

Establecer **RESTAURACIONES, CONEXIONES,**
INFRAESTRUCTURAS, EQUIPAMIENTOS y SERVICIOS

necesarios con el fin de establecer el marco estratégico del futuro

PARQUE FLUVIAL DE ABARÁN

Un parque que contará con **RECORRIDOS y ESPACIOS PÚBLICOS**

con vocación social que introducirán

NUEVOS USOS: LÚDICOS, CULTURALES y DEPORTIVOS

en convivencia con la

CONSERVACIÓN DE LA ACTIVIDAD AGRÍCOLA

garantizando una relación directa de la

CIUDAD - HUERTA - RÍO

y poniendo en valor el **PATRIMONIO HIDRÁULICO**



Integrando un

ENTORNO NATURAL

articulado a lo largo del **BORDE FLUVIAL** y

el restaurado **BOSQUE DE RIBERA**



Región de Murcia



AYUNTAMIENTO
DE ABARÁN

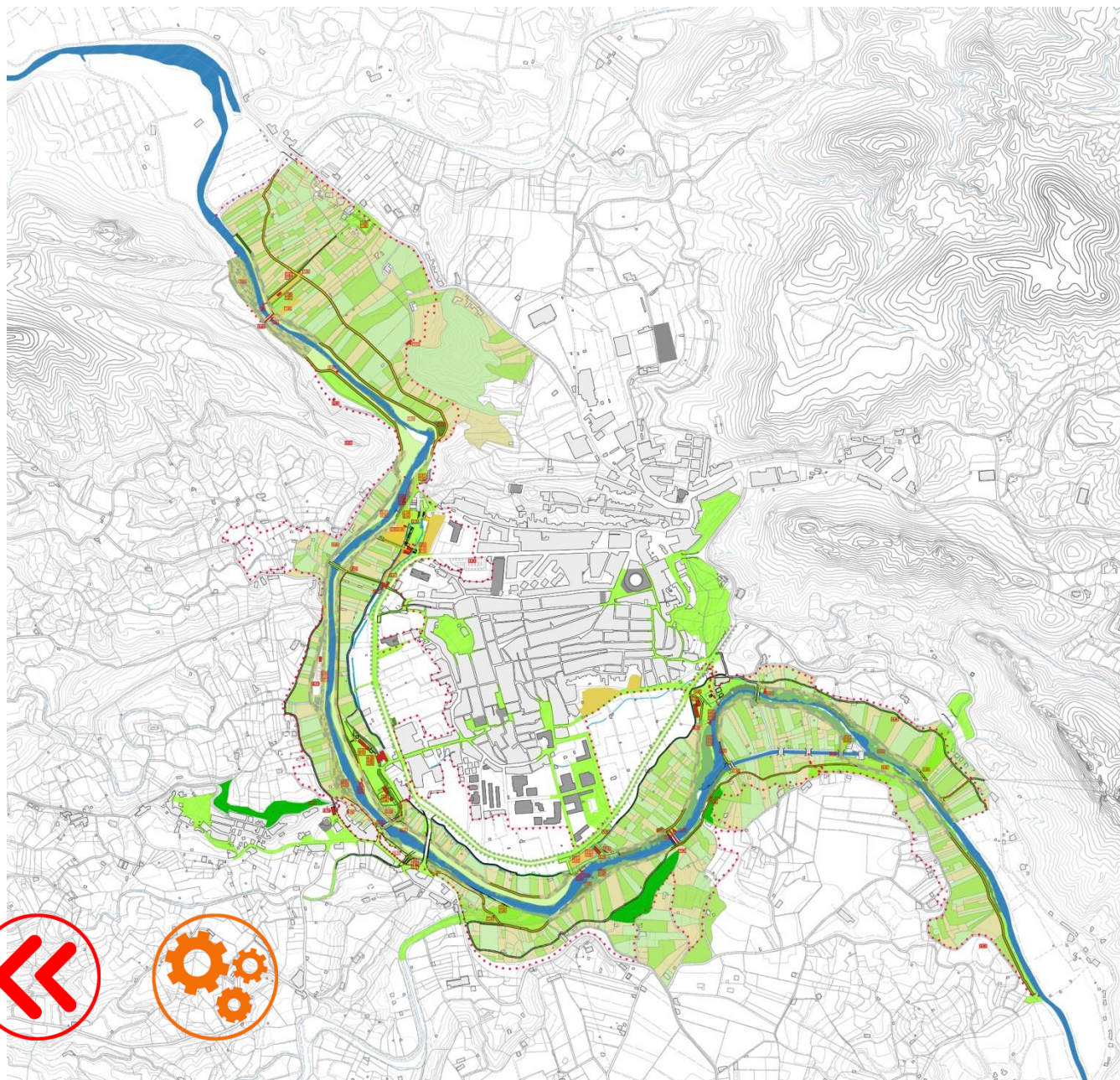


**PLAN DIRECTOR ESTRATÉGICO DE INTERVENCIÓN PARA LA
RESTAURACIÓN DEL ENTORNO DEL RÍO SEGURA A SU PASO POR ABARÁN**

Francisco Mesonero Manzanares

Miguel Ruiz Cid

David Gutiérrez Arias



**PLAN DIRECTOR ESTRATÉGICO DE INTERVENCIÓN PARA LA
RESTAURACIÓN DEL ENTORNO DEL RÍO SEGURA A SU PASO POR ABARÁN**